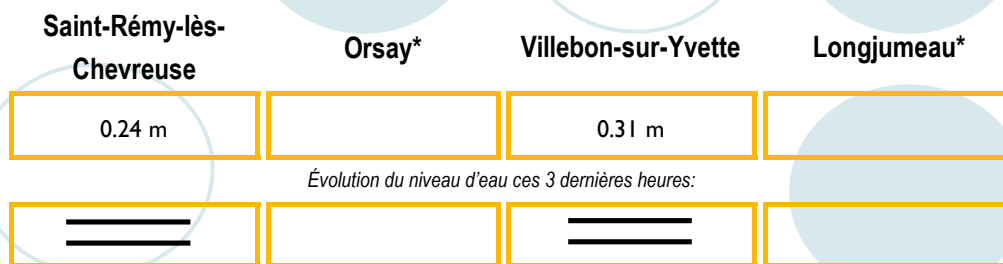


## Etat de l'Yvette et de ses affluents le 17 MAI 2017 à 18:00


Les stations de jaugeage nous permettent de surveiller en continu les hauteurs d'eau de la rivière et d'agir en conséquence.



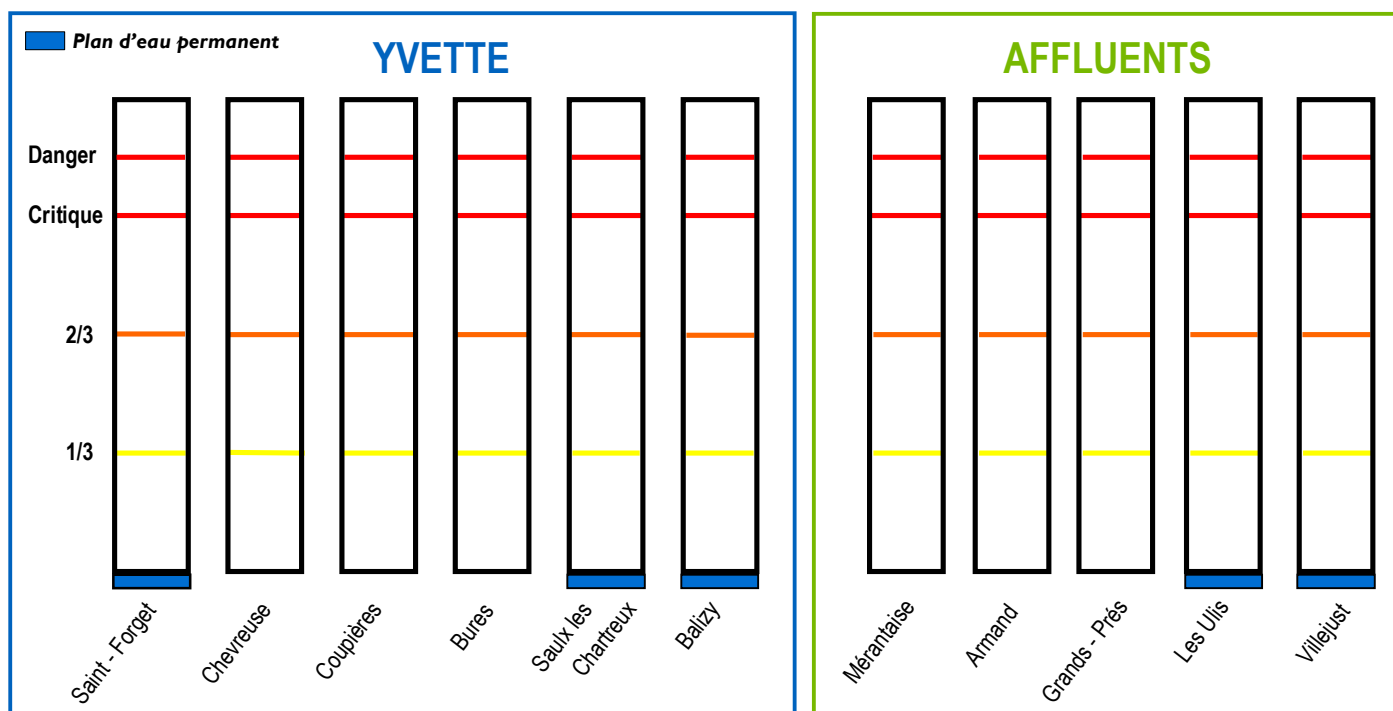
\*Station de jaugeage prévu courant juin 2017

### ETAT ACTUEL

Le niveau d'eau au Moulin de la planche n'est pas préoccupant, nous sommes en vigilance classique.



### Etat des bassins\*



\*Carte de l'emplacement des bassins et des hauteurs d'eau sur le territoire du SIAHVY au verso du bulletin.

### Prévisions météorologiques

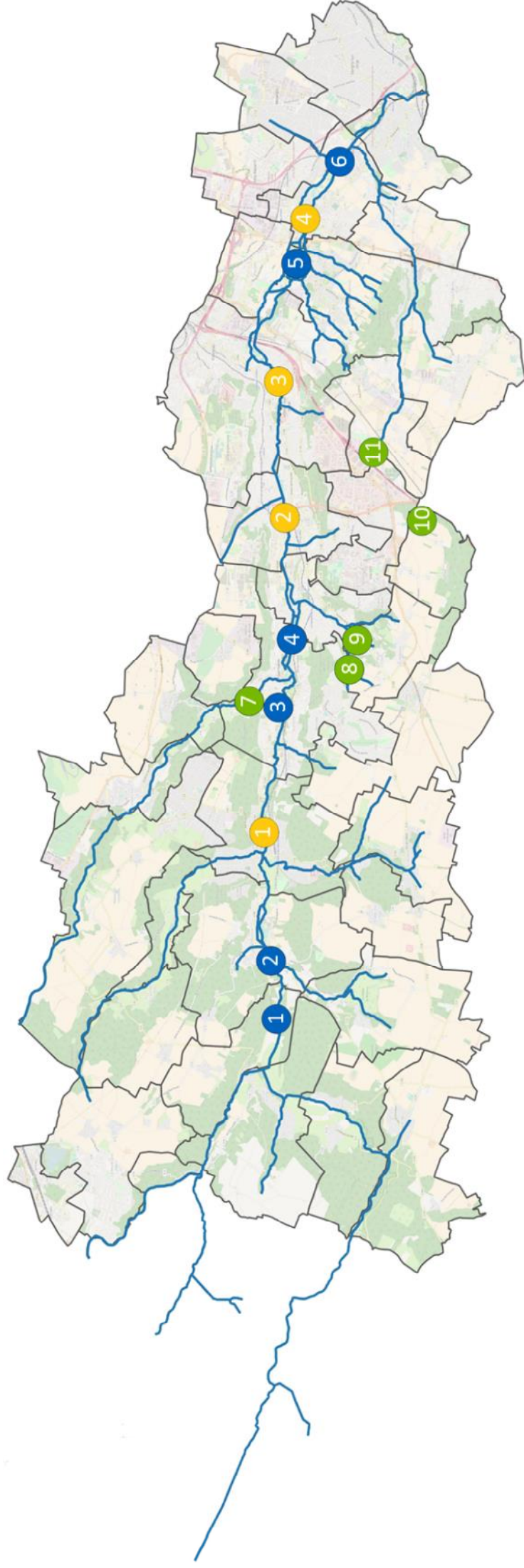
17h00 - 20h00	20h00 - 23h00	23h00 - 2h00	2h00 - 5h00	5h00 - 8h00	8h00 - 11h00
Nuages épars	Nuageux	Averses orageuses	Pluie modérée	Pluie modérée	Pluie intermittente
0.1.mm*	1.1 mm*	5.6 mm*	2.1 mm*	0.8 mm*	0.2 mm*

\* Moyenne des précipitations calculée sur les stations de Trappes, Toussus-le-Noble et Orly. Les prévisions via ce bulletin d'informations ne constituent que des estimations. (Source: MeteoGroup).

**Les orages peuvent provoquer des débordements locaux, y compris en provenance des réseaux d'eaux pluviales. L'astreinte du SIAHVY est mobilisée pour la surveillance des ouvrages du territoire.**

**En cas d'urgence, veuillez contacter l'astreinte du SIAHVY au 01 69 31 72 10**

# Localisation des bassins de retenue et des stations de jaugeage sur le territoire du SIAHVV



## Les bassins de l'Yvette

- 1 Saint-Forget
- 2 Chevreuse
- 3 Coupières
- 4 Bures
- 5 Saulx-les-Chartreux
- 6 Balizy

## Les bassins des affluents

- 7 Mérantaise
- 8 Armand
- 9 Grands-Près
- 10 Les Ulis
- 11 Villejust

## Les stations de mesure

- 1 Saint-Rémy-lès-Chevreuse
- 2 Orsay
- 3 Villebon-sur-Yvette
- 4 Longjumeau