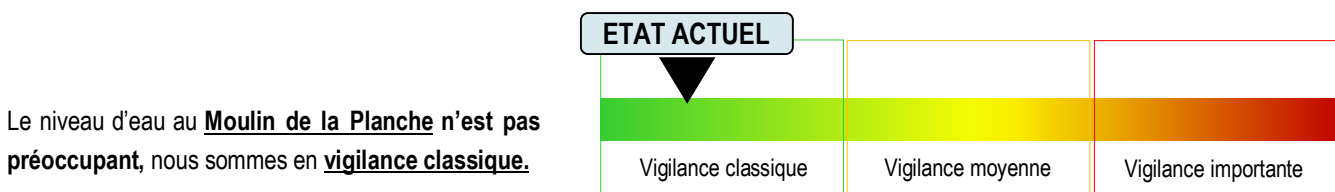
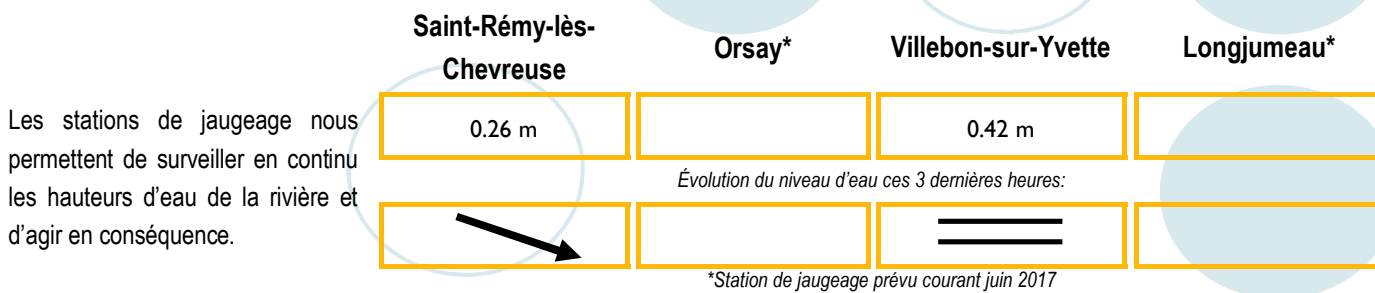
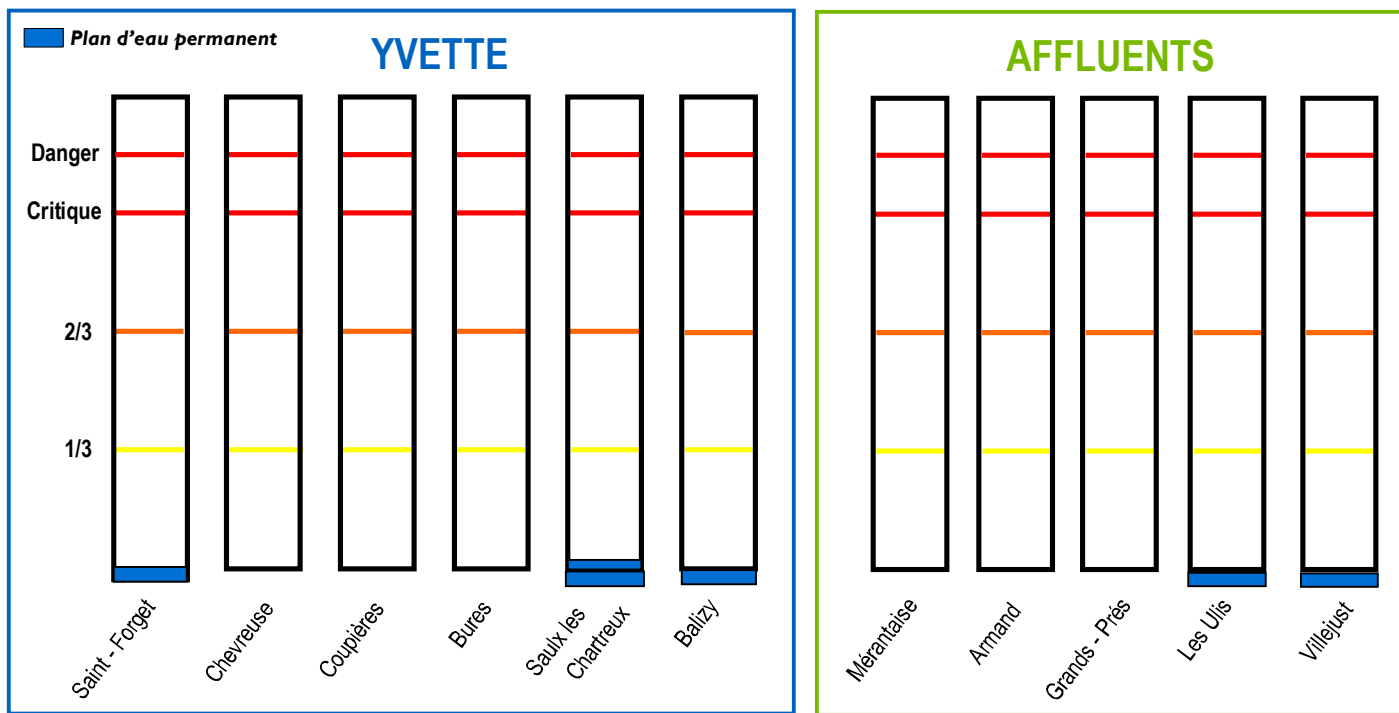


Etat de l'Yvette et de ses affluents le 18 MAI 2017 à 16:30



Etat des bassins*



*Carte de l'emplacement des bassins et des hauteurs d'eau sur le territoire du SIAHVY au verso du bulletin.

Prévisions météorologiques

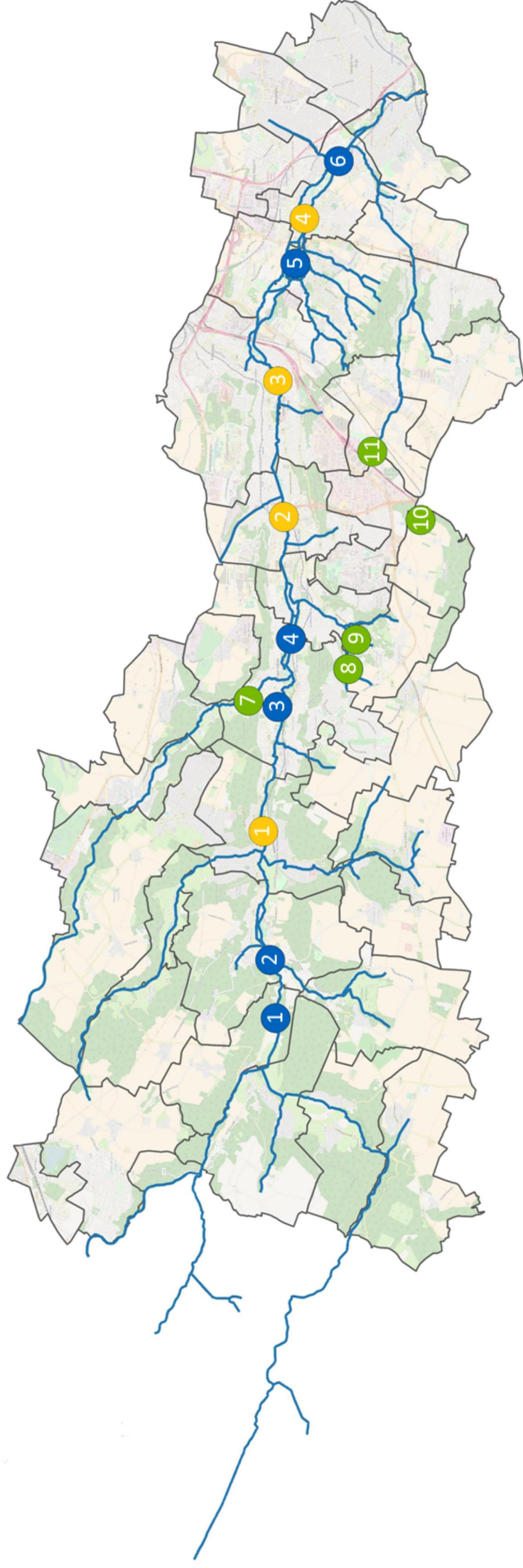
17h00 - 20h00	20h00 - 23h00	23h00 - 2h00	2h00 - 5h00	5h00 - 8h00	8h00 - 11h00
Pluie faible	Pluie forte	Pluie forte	Pluie modérée	Pluie faible intermittente	Nuageux
8.6.mm*	10.1 mm*	8.2 mm*	2.2 mm*	0.5 mm*	<0.1 mm*

* Moyenne des précipitations calculée sur les stations de Trappes, Toussus-le-Noble et Orly. Les prévisions via ce bulletin d'informations ne constituent que des estimations. (Source: MeteoGroup).

Le SIAHVY reste mobilisé pour la surveillance de cet évènement.

En cas d'urgence, veuillez contacter l'astreinte du SIAHVY au 01 69 31 72 10

Localisation des bassins de retenue et des stations de jaugeage sur le territoire du SIAHVVY



Les bassins de l'Yvette

- 1 Saint-Forget
- 2 Chevreuse
- 3 Coupières
- 4 Bures
- 5 Saulx-les-Chartreux
- 6 Balizy

Les bassins des affluents

- 7 Mérantaise
- 8 Armand
- 9 Grands-Près
- 10 Les Ulis
- 11 Villejust

Les stations de mesure

- 1 Saint-Rémy-lès-Chevreuse
- 2 Orsay
- 3 Villebon-sur-Yvette
- 4 Longjumeau