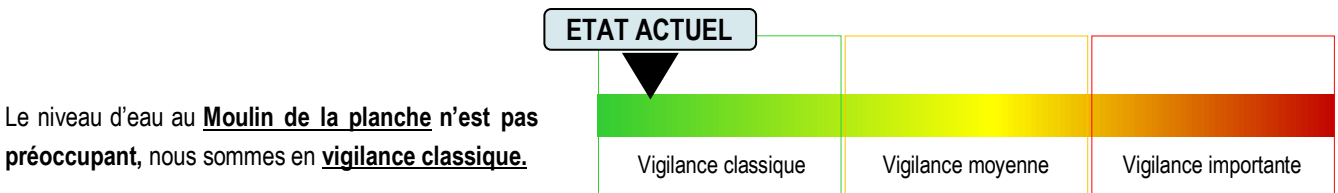
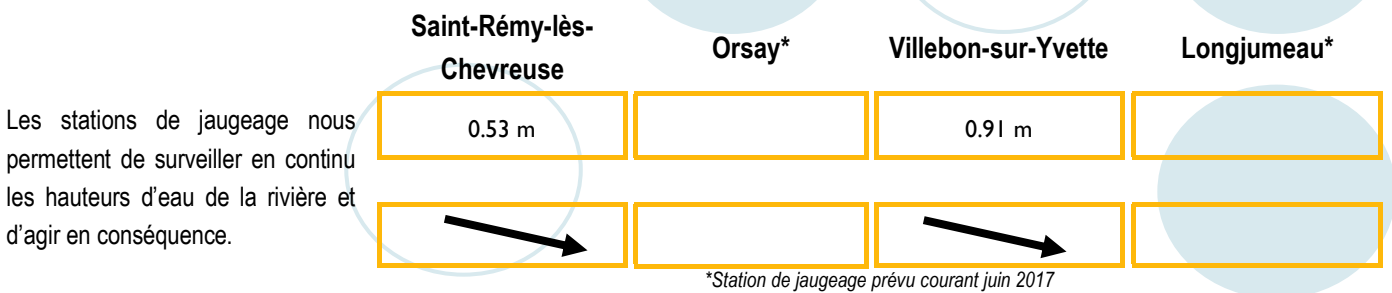
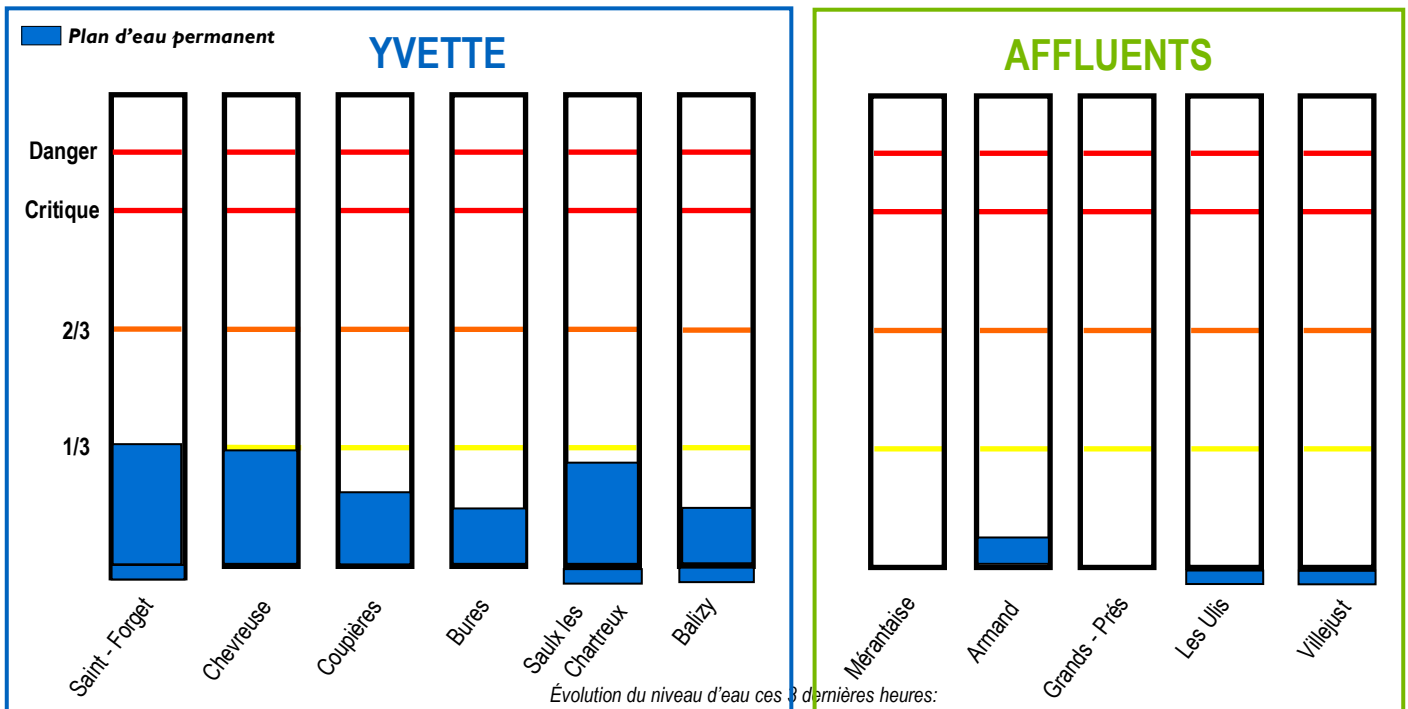


Etat de l'Yvette et de ses affluents le 19 MAI 2017 à 10:00



Etat des bassins*



*Carte de l'emplacement des bassins et des hauteurs d'eau sur le territoire du SIAHVY au verso du bulletin.

Prévisions météorologiques

11h00 - 14h00	14h00 - 17h00	17h00 - 20h00	20h00 - 23h00	23h00 - 2h00	2h00 - 5h00
Nuageux	Pluie forte	Pluie faible	Pluie faible	Nuageux	Nuageux
<0.1 mm*	<0.1 mm*	0.4 mm*	0.3 mm*	<0.1 mm*	<0.1 mm*

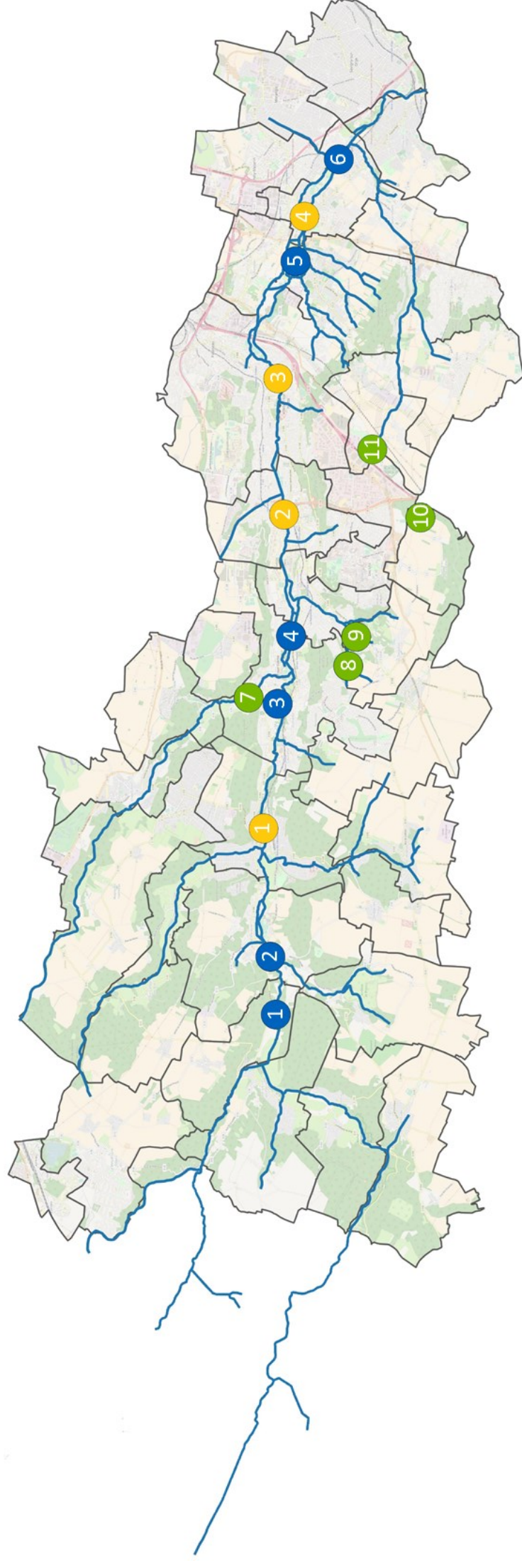
* Moyenne des précipitations calculée sur les stations de Trappes, Toussus-le-Noble et Orly. Les prévisions via ce bulletin d'informations ne constituent que des estimations. (Source: Meteogroup).

Au vu de l'évolution de la météo, nous considérons que ceci constitue le dernier bulletin.

En cas d'urgence, veuillez contacter l'astreinte du SIAHVY au

01 69 31 72 10

Localisation des bassins de retenue et des stations de jaugeage sur le territoire du SIAHVV



Les bassins de l'Yvette

- 1 Saint-Forget
- 2 Chevreuse
- 3 Coupières
- 4 Bures
- 5 Saulx-les-Chartreux
- 6 Balizy

Les bassins des affluents

- 7 Mérantaïse
- 8 Armand
- 9 Grands-Près
- 10 Les Ulis
- 11 Villejust

Les stations de mesure

- 1 Saint-Rémy-lès-Chevreuse
- 2 Orsay
- 3 Villebon-sur-Yvette
- 4 Longjumeau