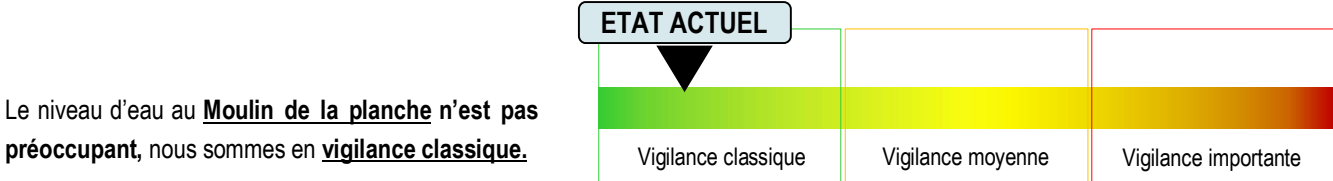
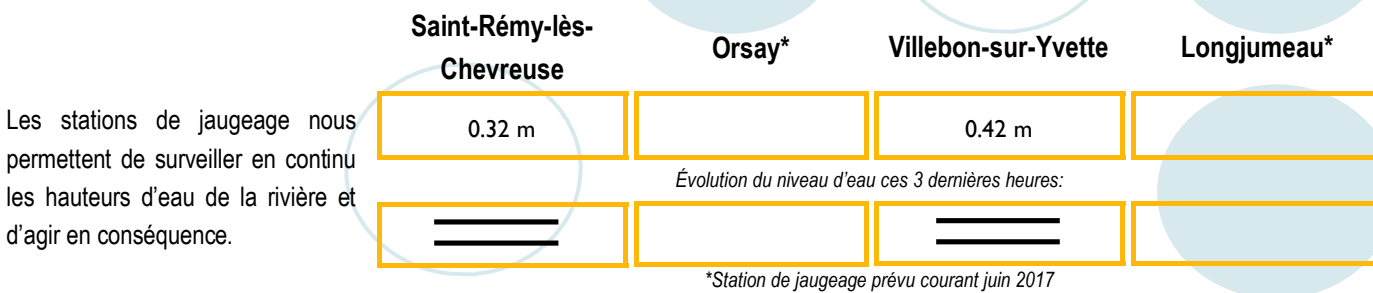
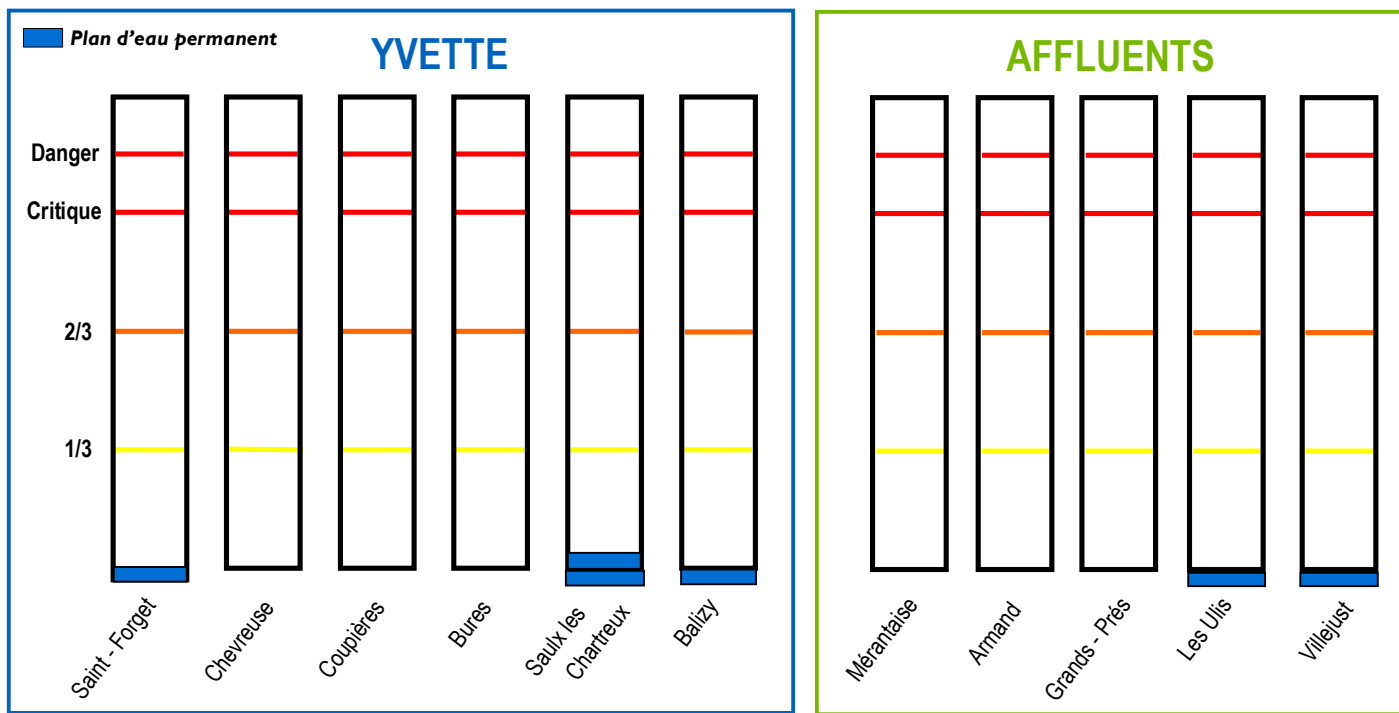


## Etat de l'Yvette et de ses affluents le 18 MAI 2017 à 10:30



### Etat des bassins\*



\*Carte de l'emplacement des bassins et des hauteurs d'eau sur le territoire du SIAHVY au verso du bulletin.

### Prévisions météorologiques

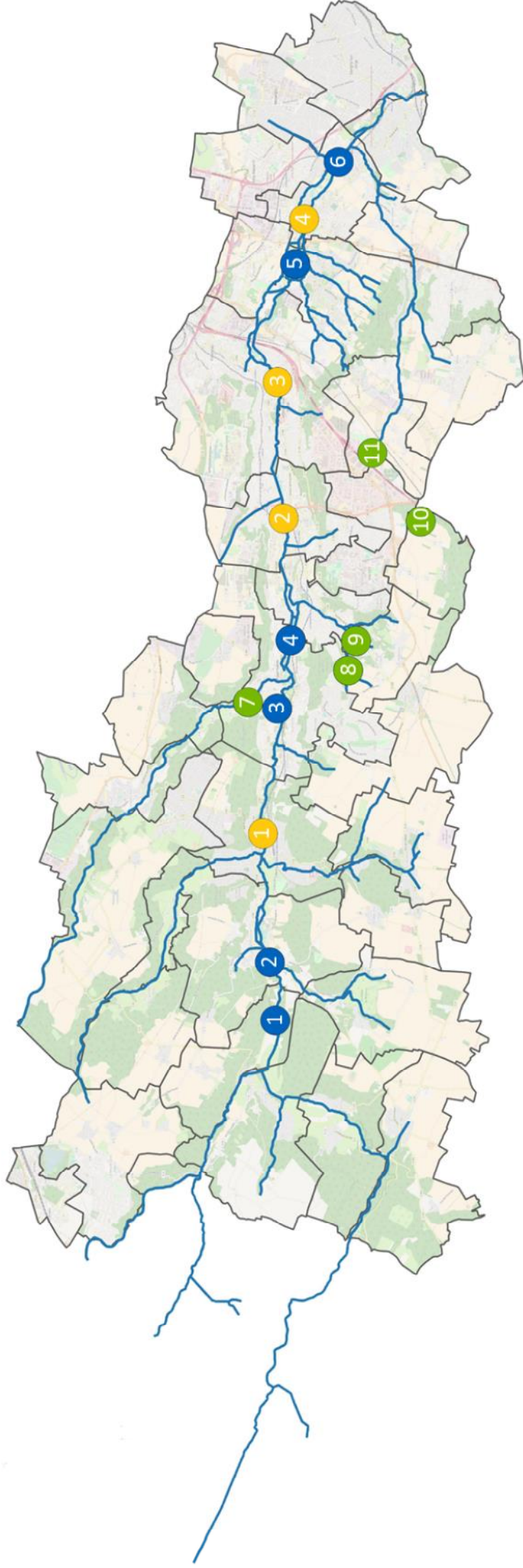
10h00 - 14h00	14h00 - 17h00	17h00 - 20h00	20h00 - 23h00	23h00 - 2h00	2h00 - 5h00
Nuages épars	Pluie faible	Pluie intermittente	Pluie forte	Pluie modérée	Pluie modérée
0.1.mm*	2.6 mm*	11.6 mm*	9.9 mm*	8.6 mm*	2.2 mm*

\* Moyenne des précipitations calculée sur les stations de Trappes, Toussus-le-Noble et Orly. Les prévisions via ce bulletin d'informations ne constituent que des estimations. (Source: MeteoGroup).

**Le SIAHVY reste mobilisé pour la surveillance de cet évènement.**

En cas d'urgence, veuillez contacter l'astreinte du SIAHVY au  
01 69 31 72 10

# Localisation des bassins de retenue et des stations de jaugeage sur le territoire du SIAHVV



## Les bassins de l'Yvette

- 1 Saint-Forget
- 2 Chevreuse
- 3 Coupières
- 4 Bures
- 5 Saulx-les-Chartreux
- 6 Balizy

## Les bassins des affluents

- 7 Mérantaise
- 8 Armand
- 9 Grands-Près
- 10 Les Ulis
- 11 Villejust

## Les stations de mesure

- 1 Saint-Rémy-lès-Chevreuse
- 2 Orsay
- 3 Villebon-sur-Yvette
- 4 Longjumeau