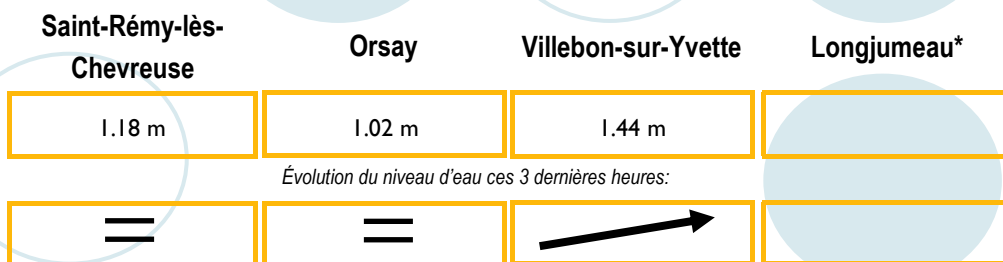


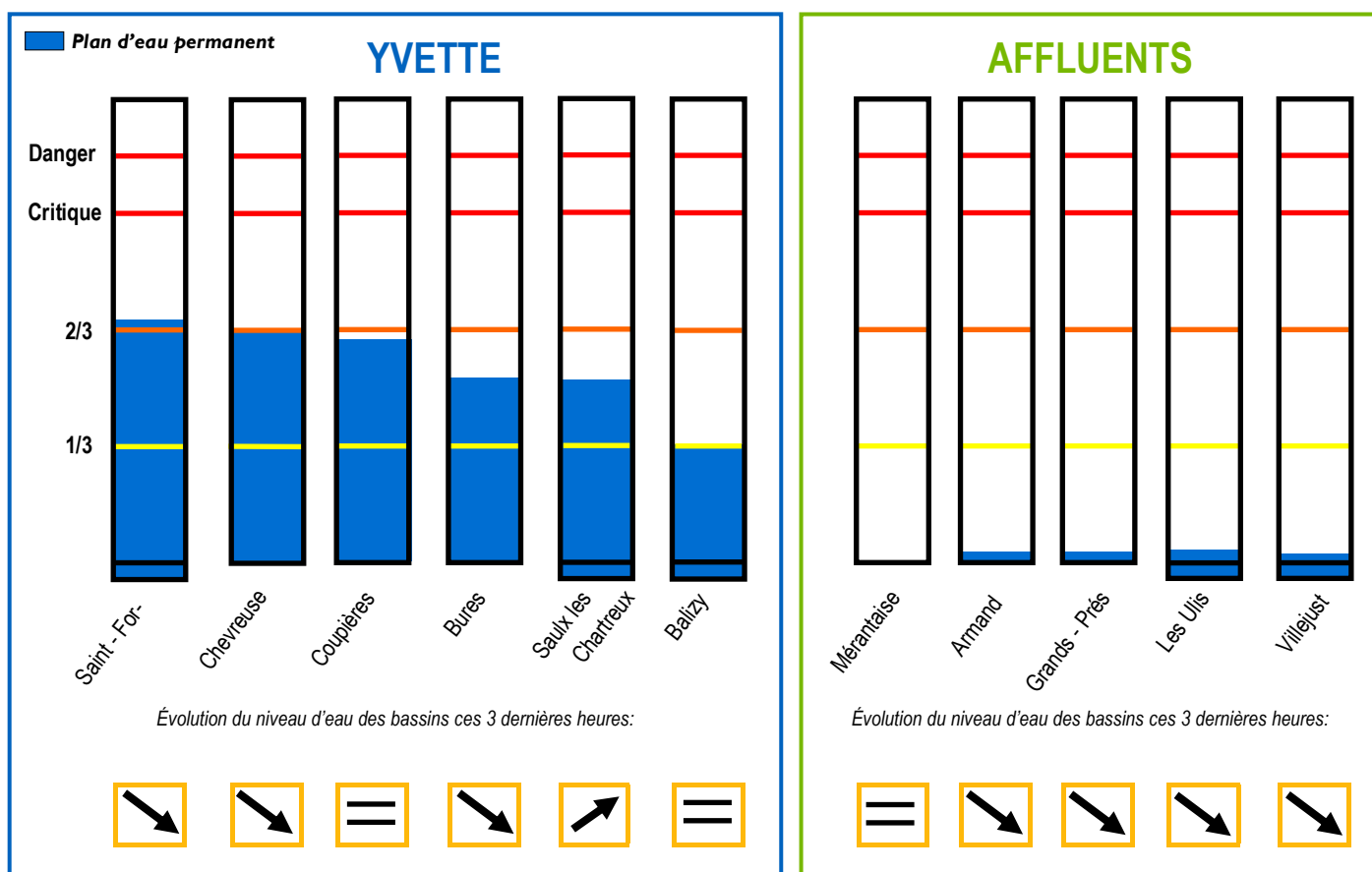
## Etat de l'Yvette et de ses affluents le 12-02-2018 à 12:30

Les stations de jaugeage nous permettent de surveiller en continu les hauteurs d'eau de la rivière et d'agir en conséquence.



\*Station de jaugeage prévu 1 trimestre 2018

### Etat des bassins\*



\*Carte de l'emplacement des bassins et des hauteurs d'eau sur le territoire du SIAHVY au verso du bulletin.

### Cumul précipitations et prévisions météorologiques

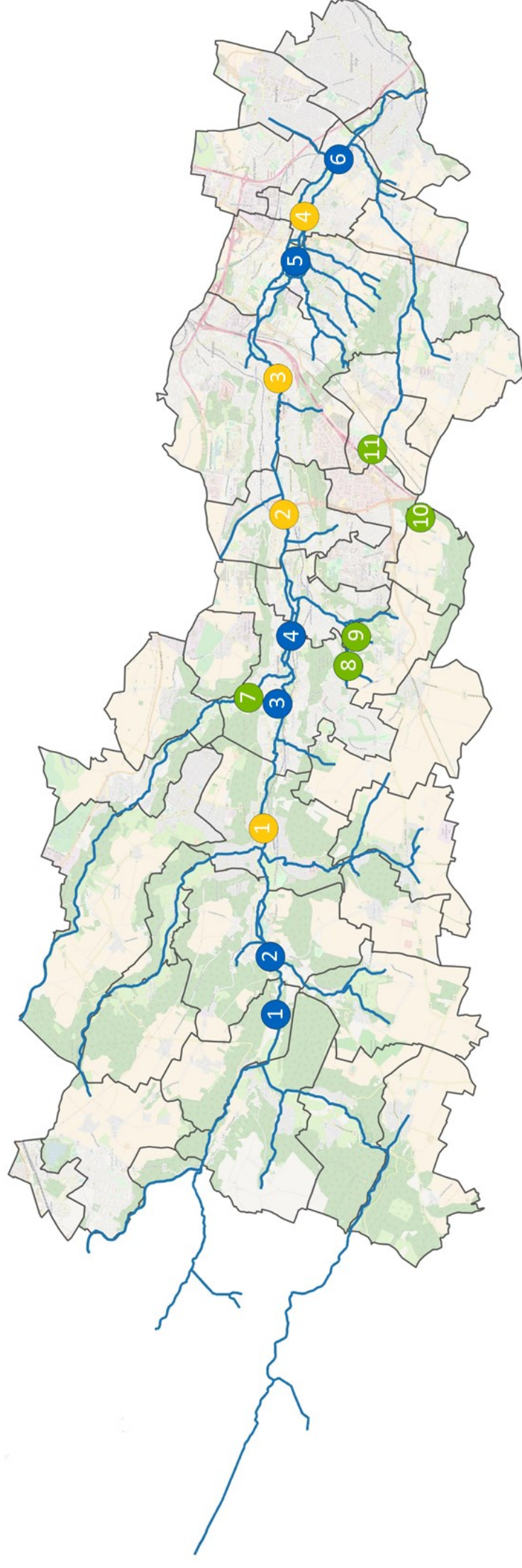
Nom de la station	Cumul dernier mois	Cumul février	Cumul journalier	lundi 12/02	Mardi 13/02
Pluviomètre Orly	113.3 mm	34.7 mm	0 mm	0 mm	4 mm
Pluviomètre Toussus	121.6 mm	45.6 mm	0 mm	0 mm	4.1 mm
Pluviomètre Trappe	123 mm	46.5 mm	0 mm	0 mm	4.1 mm

\* Moyenne des précipitations calculée sur les stations de Trappes, Toussus-le-Noble et Orly. Les prévisions via ce bulletin d'informations ne constituent que des estimations. (Source: MeteoGroup).

**La fonte des neiges, s'ajoutant à la saturation des terrains, a généré une hausse des niveaux de l'Yvette et un remplissage des bassins ce week-end. Le SIAHVY est en alerte et profite de l'accalmie du jour pour optimiser ses capacités de stockage, en prévision des précipitations attendues le 13/02/2018. Le SIAHVY vous conseille de rester vigilant.**

En cas d'urgence, veuillez contacter l'astreinte du SIAHVY au  
01 69 31 72 10

# Localisation des bassins de retenue et des stations de jaugeage sur le territoire du SIAHVV



## Les bassins de l'Yvette

- 1 Saint-Forget
- 2 Chevreuse
- 3 Coupières
- 4 Bures
- 5 Saulx-les-Chartreux
- 6 Balizy

## Les bassins des affluents

- 7 Mérantaïse
- 8 Armand
- 9 Grands-Près
- 10 Les Ulis
- 11 Villejust

## Les stations de mesure

- 1 Saint-Rémy-lès-Chevreuse
- 2 Orsay
- 3 Villebon-sur-Yvette
- 4 Longjumeau