

Etat de l'Yvette et de ses affluents le 02-01-2018 à 13:30

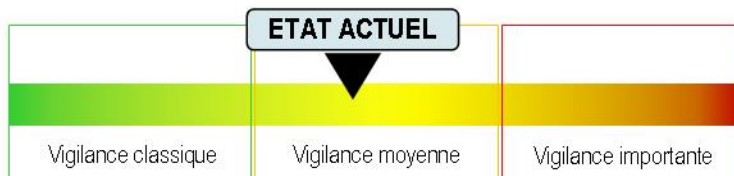
Les stations de jaugeage nous permettent de surveiller en continu les hauteurs d'eau de la rivière et d'agir en conséquence.

Saint-Rémy-lès-Chevreuse	Orsay	Villebon-sur-Yvette	Longjumeau*
0.79 m	0.78 m	1.10 m	

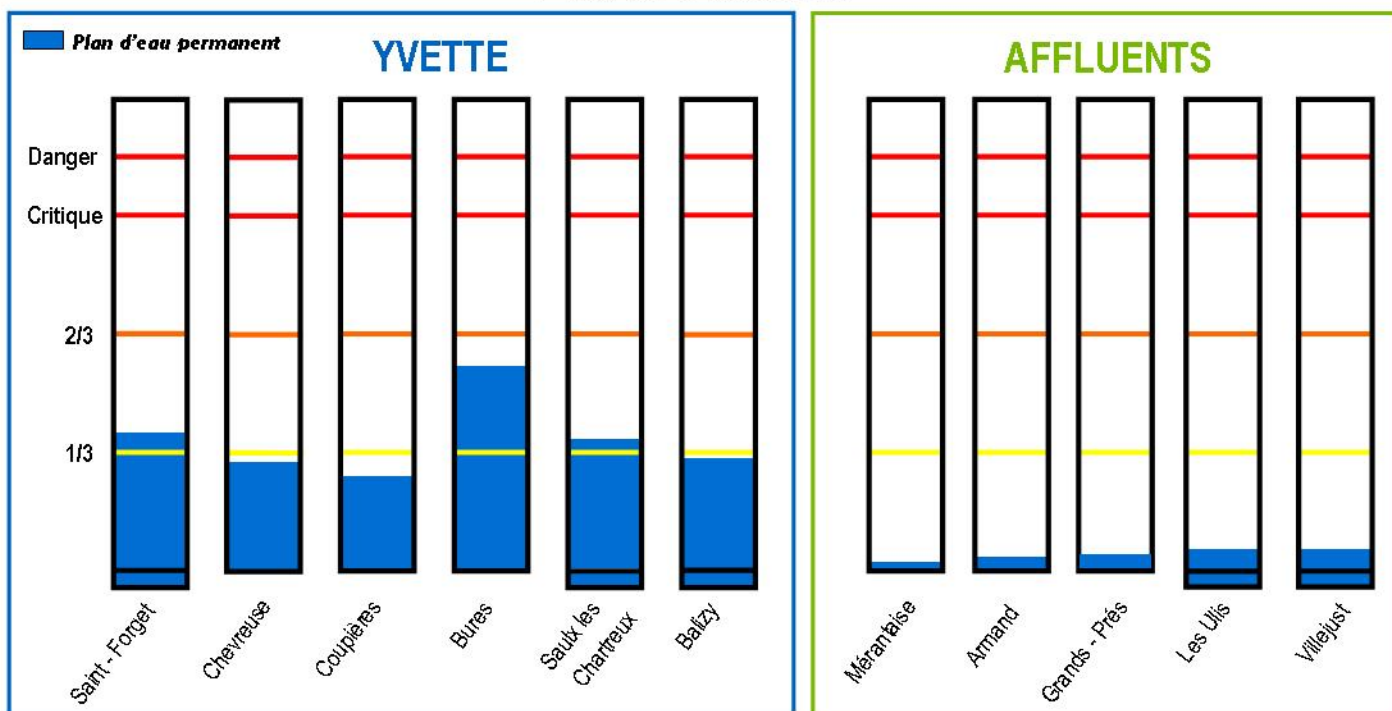
Évolution du niveau d'eau ces 3 dernières heures:

*Station de jaugeage prévu 1er trimestre 2018

Le niveau d'eau au Moulin de la planche n'est pas préoccupant, nous sommes en vigilance moyenne.



Etat des bassins*



*Carte de l'emplacement des bassins et des hauteurs d'eau sur le territoire du SIAHVY au verso du bulletin.

Prévisions météorologiques

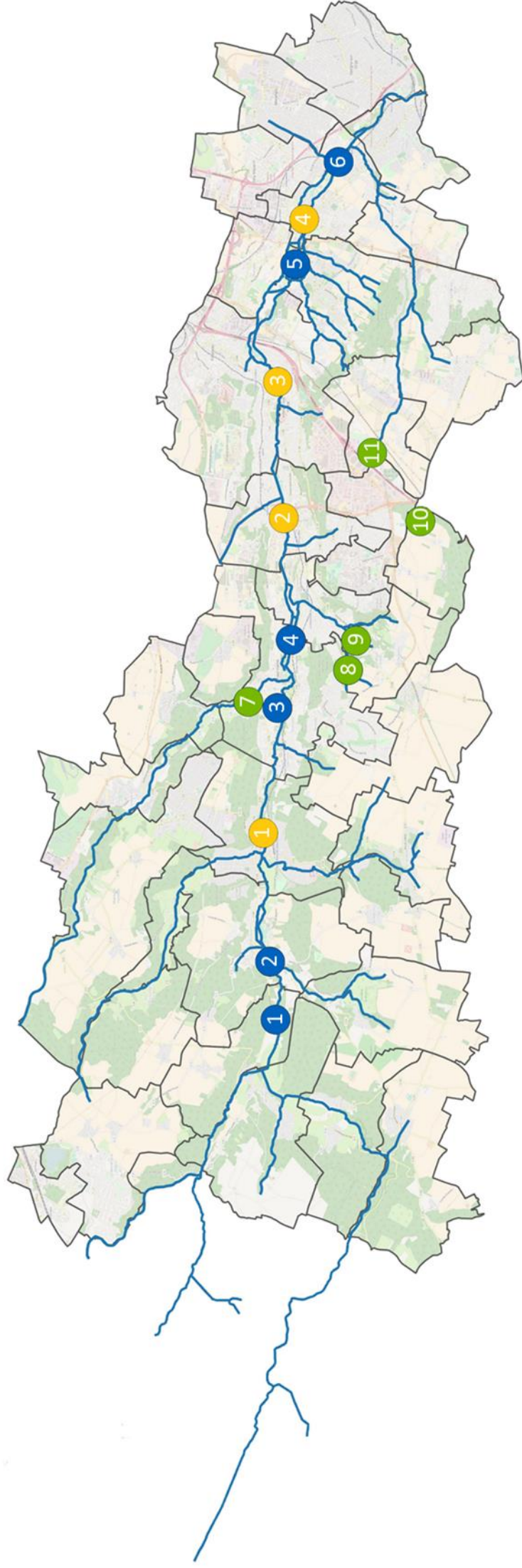
Mardi 2	Mercredi 3	Judi 4	Vendredi 5	Samedi 6	Dimanche 7
Pluie faible	Pluie intermittente	Pluie modérée	Pluie intermittente	Pluie intermittente	Pluie faible
1 mm*	5.2 mm*	21.43 mm*	6.3 mm*	7 mm*	2 mm*

* Moyenne des précipitations calculée sur les stations de Trappes, Toussus-le-Noble et Orly. Les prévisions via ce bulletin d'informations ne constituent que des estimations. (Source: MeteoGroup).

Les cumuls des précipitations du week-end ont provoqué des hausses successives de l'Yvette et le remplissage de certains bassins. Au vu des prévisions météorologiques le niveau de l'Yvette devrait être en hausse de nouveau à partir de demain. Les équipes du SIAHVY sont mobilisées notamment pour stabiliser le niveau des bassins.

En cas d'urgence, veuillez contacter l'astreinte du SIAHVY au
01 69 31 72 10

Localisation des bassins de retenue et des stations de jaugeage sur le territoire du SIAH VY



Les bassins de l'Yvette

- 1 Saint-Forget
- 2 Chevreuse
- 3 Coupières
- 4 Bures
- 5 Saulx-les-Chartreux
- 6 Balizy

Les bassins des affluents

- 7 Mérantaise
- 8 Armand
- 9 Grands-Près
- 10 Les Ulis
- 11 Villejust

Les stations de mesure

- 1 Saint-Rémy-lès-Chevreuse
- 2 Orsay
- 3 Villebon-sur-Yvette
- 4 Longjumeau