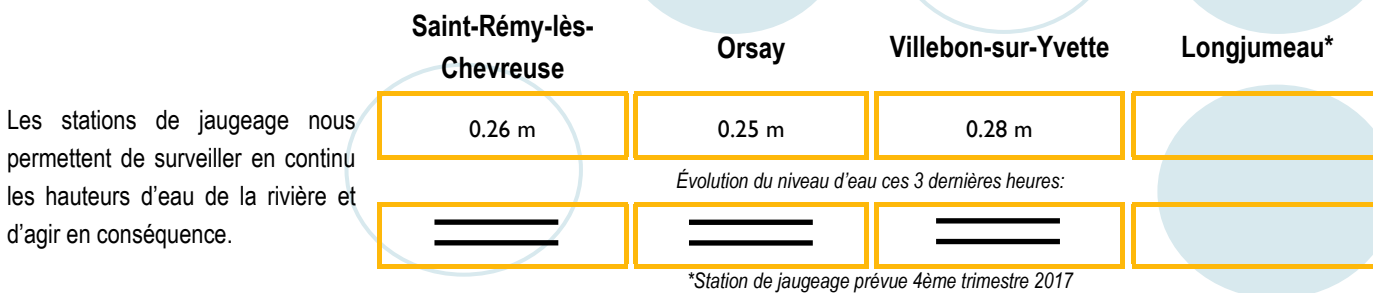


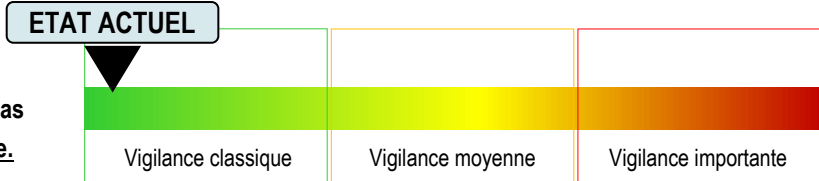
## Etat de l'Yvette et de ses affluents le 12-09-2017 à 17:00



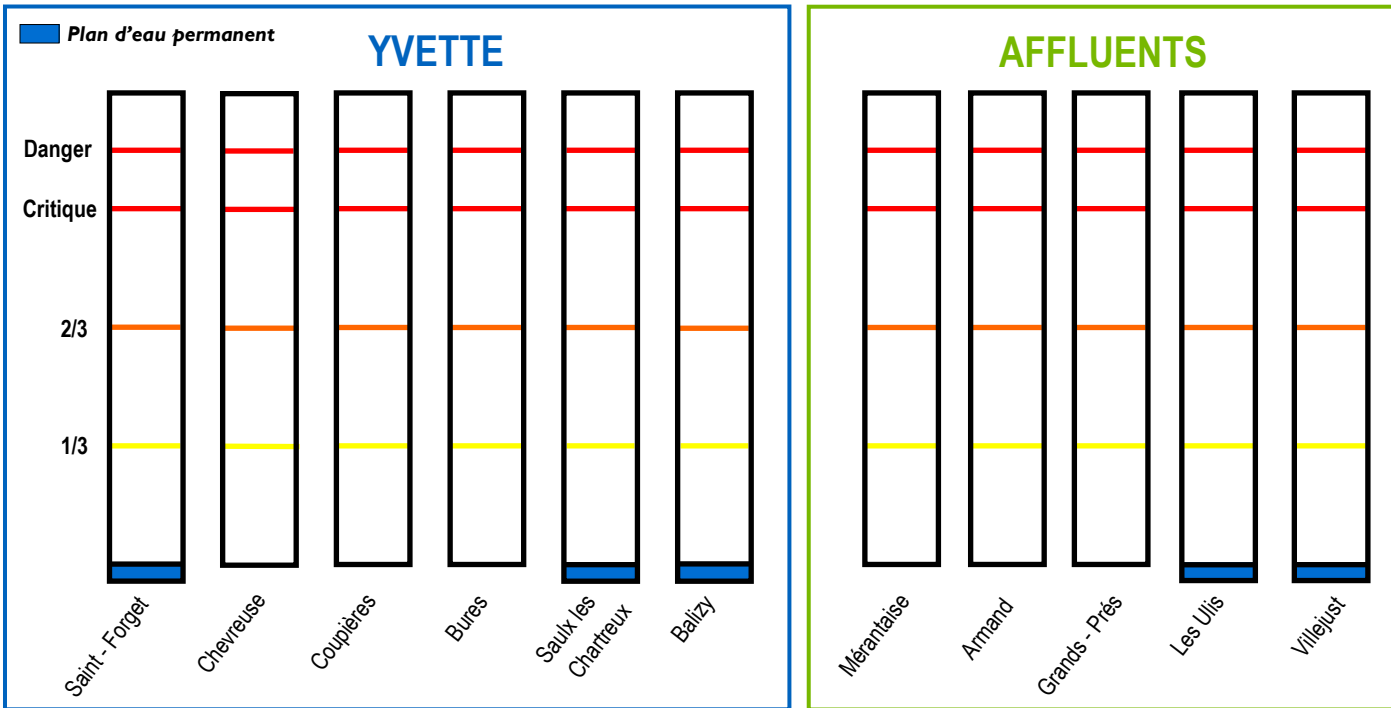
Les stations de jaugeage nous permettent de surveiller en continu les hauteurs d'eau de la rivière et d'agir en conséquence.

Évolution du niveau d'eau ces 3 dernières heures:

Le niveau d'eau au Moulin de la planche n'est pas préoccupant, nous sommes en vigilance classique.



### Etat des bassins\*



\*Carte de l'emplacement des bassins et des hauteurs d'eau sur le territoire du SIAHVY au verso du bulletin.

### Prévisions météorologiques mercredi 13 et jeudi 14 septembre 2017

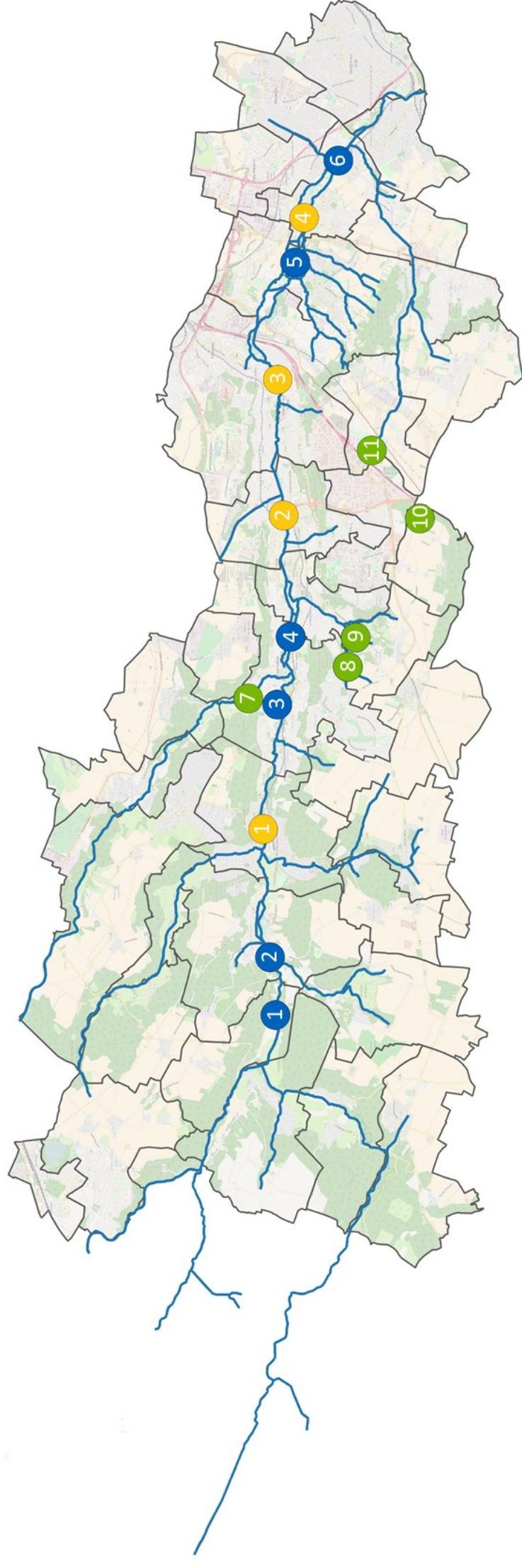
14h00 - 17h00	17h00 - 20h00	20h00 - 23h00	23h00 - 2h00	2h00 - 5h00	5h00 - 8h00
Pluie faible	Pluie forte	Pluie forte	Pluie forte	Pluie modérée	Pluie faible
7.77 mm*	12.73 mm*	12.27 mm*	11.70 mm*	3.47 mm*	0.37 mm*

\* Moyenne des précipitations calculée sur les stations de Trappes, Toussus-le-Noble et Orly. Les prévisions via ce bulletin d'informations ne constituent que des estimations. (Source: MeteoGroup).

**Les prévisions météorologiques se confirment. Le cumul des pluies devrait être supérieur à 40mm entre 14h et minuit.**  
**Ces phénomènes pourraient occasionner des débordements.**

En cas d'urgence, veuillez contacter l'astreinte du SIAHVY au  
**01 69 31 72 10**

# Localisation des bassins de retenue et des stations de jaugeage sur le territoire du SIAHVV



## Les bassins de l'Yvette

- 1 Saint-Forget
- 2 Chevreuse
- 3 Coupières
- 4 Bures
- 5 Saulx-les-Chartreux
- 6 Balizy

## Les bassins des affluents

- 7 Mérantaise
- 8 Armand
- 9 Grands-Près
- 10 Les Ulis
- 11 Villejust

## Les stations de mesure

- 1 Saint-Rémy-lès-Chevreuse
- 2 Orsay
- 3 Villebon-sur-Yvette
- 4 Longjumeau