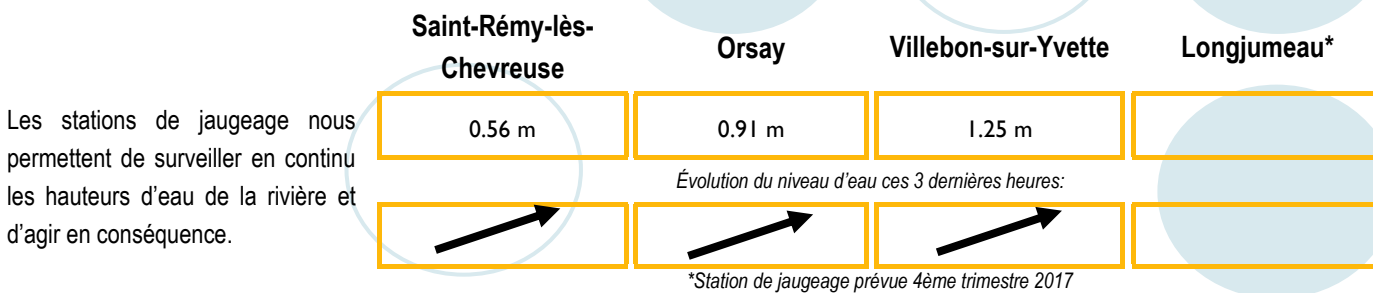
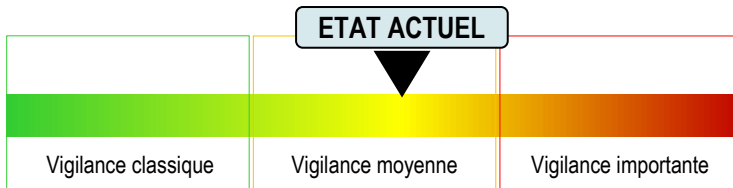


## Etat de l'Yvette et de ses affluents le 13-09-2017 à 21:00

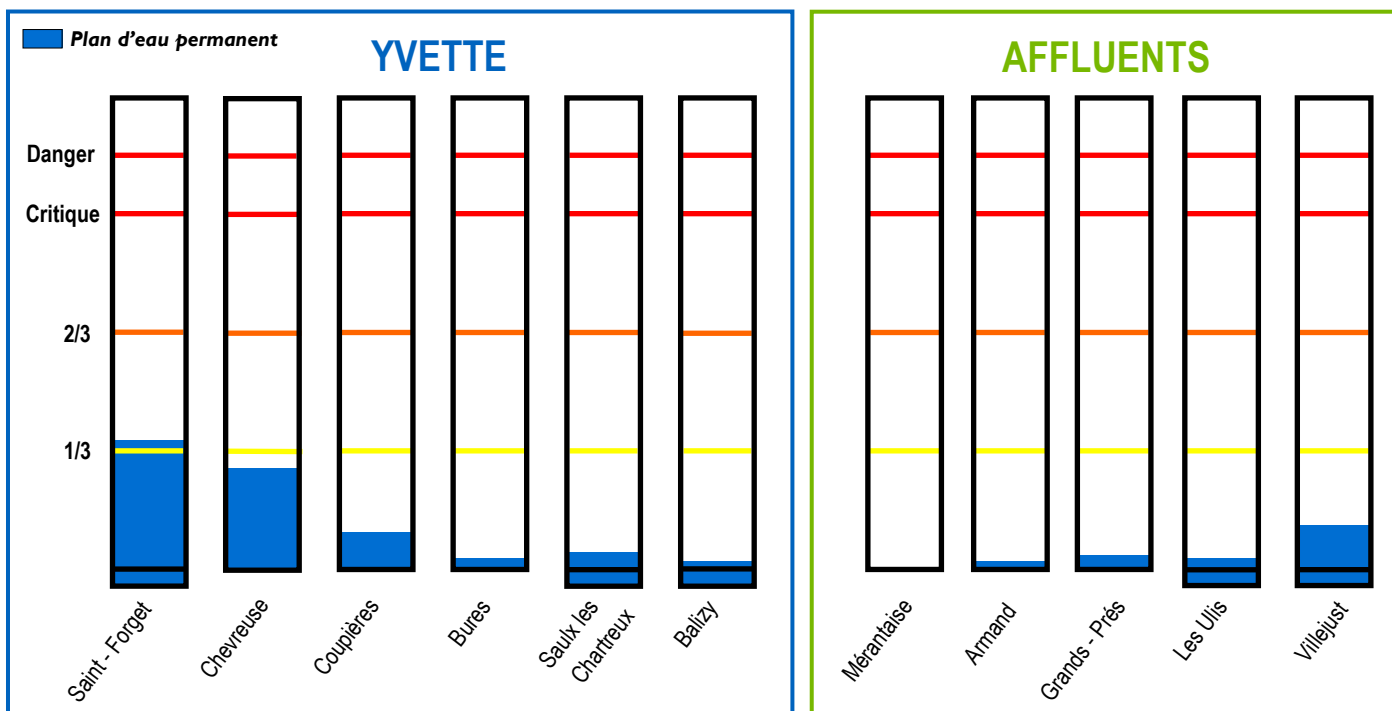


Les stations de jaugeage nous permettent de surveiller en continu les hauteurs d'eau de la rivière et d'agir en conséquence.

Le niveau d'eau au Moulin de la planche est en hausse, nous sommes en vigilance moyenne, en fonction des prévisions météorologiques



### Etat des bassins\*



\*Carte de l'emplacement des bassins et des hauteurs d'eau sur le territoire du SIAHVY au verso du bulletin.

### Prévisions météorologiques mercredi 13 et jeudi 14 septembre 2017

23h00 - 2h00	2h00 - 5h00	5h00 - 8h00	8h00 - 11h00	11h00 - 14h00	14h00 - 17h00
Pluie modérée	Pluie modérée	Nuageux	Faible averse de pluie	Faible averse de pluie	Faible averse de pluie
6.27 mm*	3.53 mm*	0.53 mm*	0.40 mm*	0.37 mm*	0.3 mm*

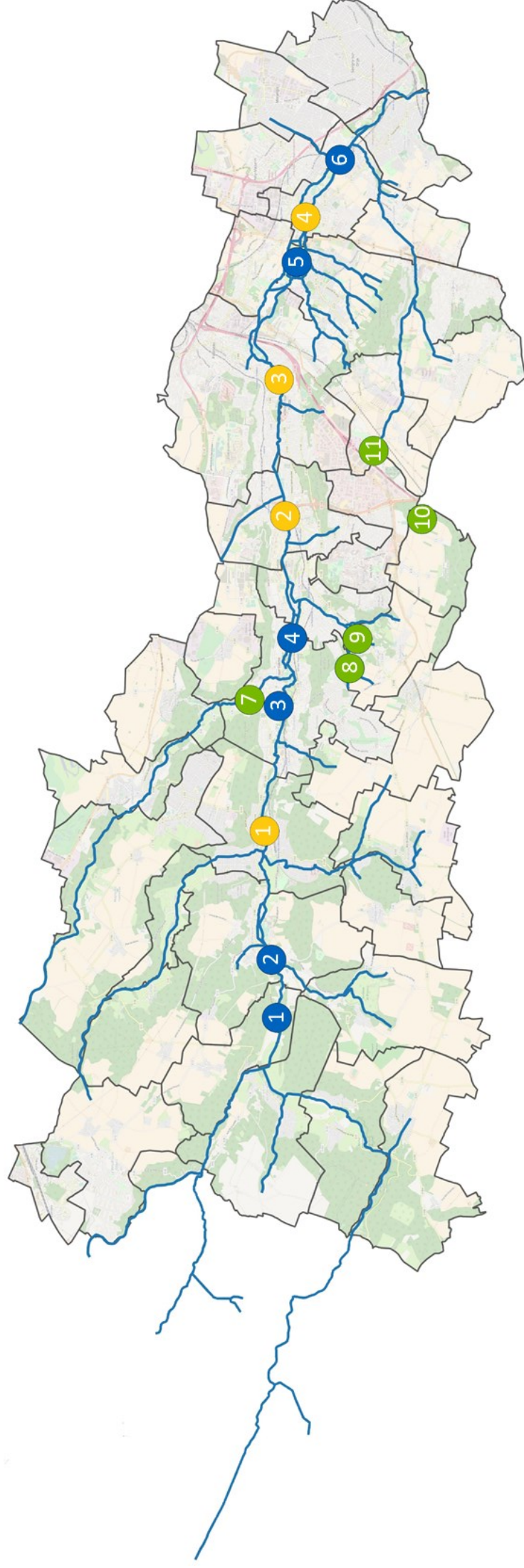
\* Moyenne des précipitations calculée sur les stations de Trappes, Toussus-le-Noble et Orly. Les prévisions via ce bulletin d'informations ne constituent que des estimations. (Source: MeteoGroup).

**Le cumul de pluie annoncée pour les 10 prochaines heures est inférieur à 20 mm**  
**Le SIAHVY maintient tout de même sa vigilance et reste en alerte.**

En cas d'urgence, veuillez contacter l'astreinte du SIAHVY au

01 69 31 72 10

# Localisation des bassins de retenue et des stations de jaugeage sur le territoire du SIAHVV



## Les bassins de l'Yvette

- 1 Saint-Forget
- 2 Chevreuse
- 3 Coupières
- 4 Bures
- 5 Saulx-les-Chartreux
- 6 Balizy

## Les bassins des affluents

- 7 Mérantaise
- 8 Armand
- 9 Grands-Près
- 10 Les Ulis
- 11 Villejust

## Les stations de mesure

- 1 Saint-Rémy-lès-Chevreuse
- 2 Orsay
- 3 Villebon-sur-Yvette
- 4 Longjumeau