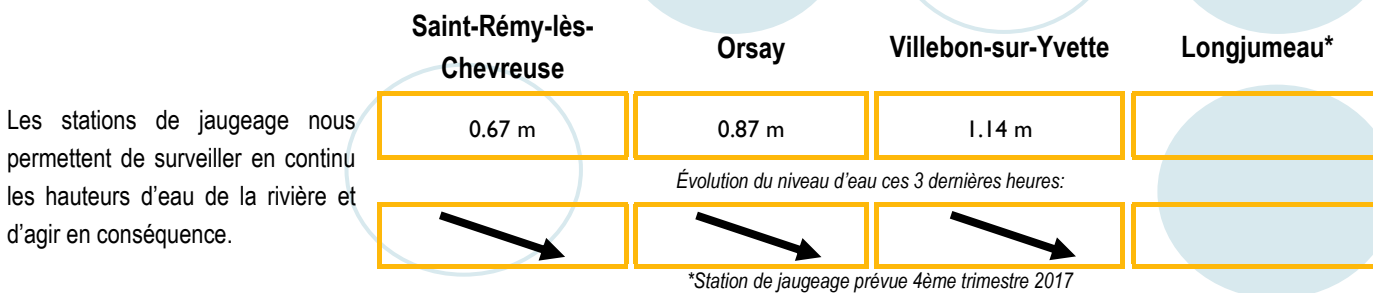
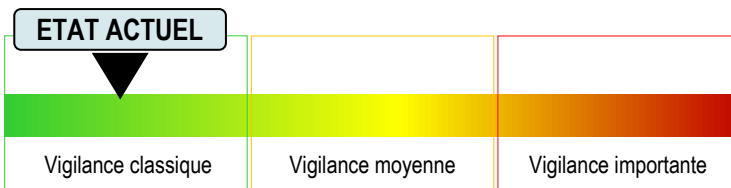


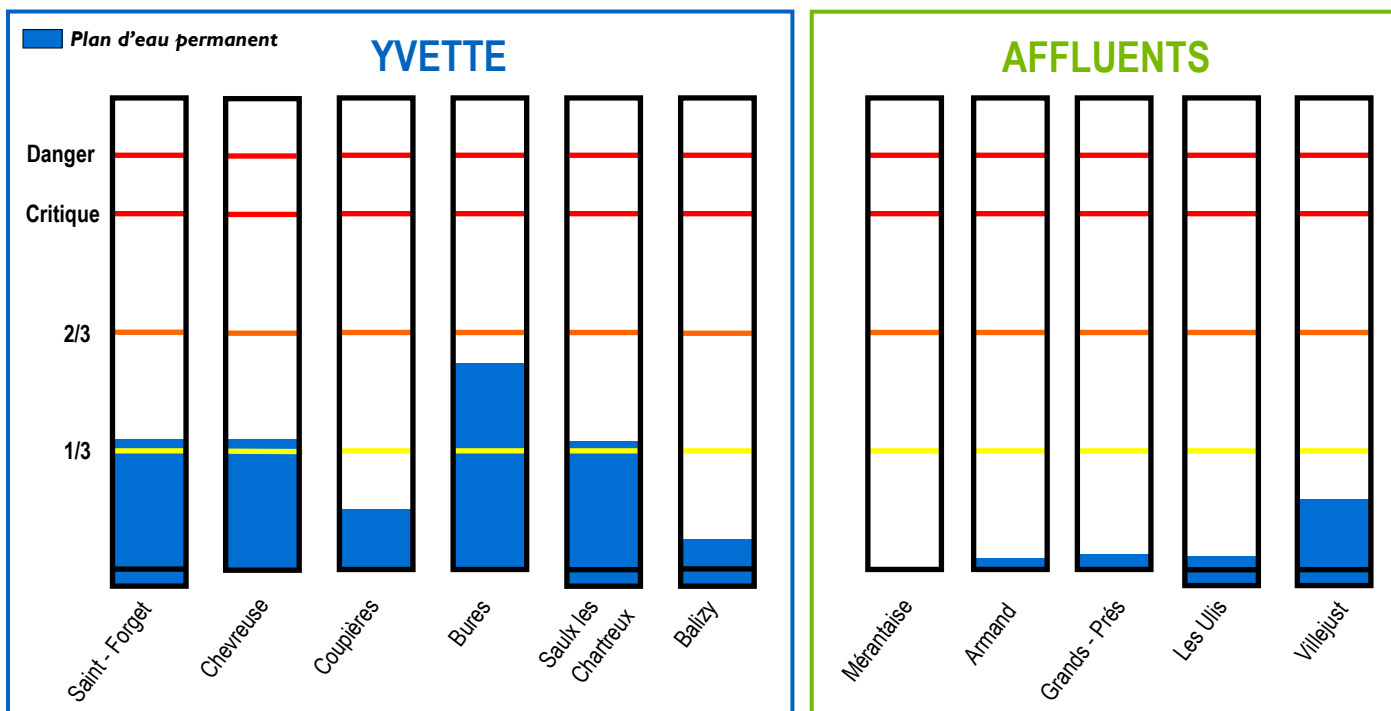
Etat de l'Yvette et de ses affluents le 14-09-2017 à 10:00



Le niveau d'eau au Moulin de la planche est à la baisse, nous sommes en **vigilance classique**, en fonction des **prévisions météorologiques**



Etat des bassins*



*Carte de l'emplacement des bassins et des hauteurs d'eau sur le territoire du SIAHVY au verso du bulletin.

Prévisions météorologiques jeudi 14 et vendredi 15 septembre 2017

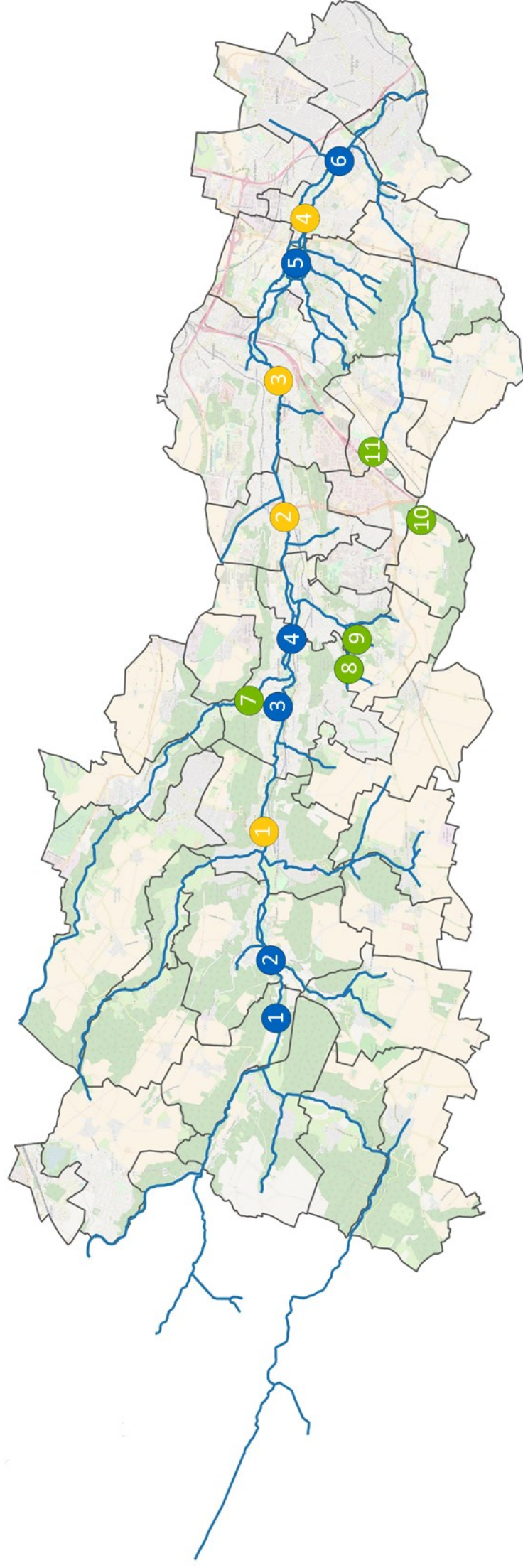
11h00 - 14h00	14h00 - 17h00	17h00 - 20h00	20h00 - 23h00	23h00 - 2h00	2h00 - 5h00
Nuageux	Nuageux	Nuageux	Nuageux	Peu nuageux	Peu nuageux
0.37 mm*	0 mm*	0 mm*	0 mm*	0 mm*	0 mm*

* Moyenne des précipitations calculée sur les stations de Trappes, Toussus-le-Noble et Orly. Les prévisions via ce bulletin d'informations ne constituent que des estimations. (Source: MeteoGroup).

L'Yvette continue sa décrue, le SIAHVY met tout en œuvre pour récupérer sa capacité de stockage.

En cas d'urgence, veuillez contacter l'astreinte du SIAHVY au
01 69 31 72 10

Localisation des bassins de retenue et des stations de jaugeage sur le territoire du SIAHVV



Les bassins de l'Yvette

- 1 Saint-Forget
- 2 Chevreuse
- 3 Coupières
- 4 Bures
- 5 Saulx-les-Chartreux
- 6 Balizy

Les bassins des affluents

- 7 Mérantaise
- 8 Armand
- 9 Grands-Près
- 10 Les Ulis
- 11 Villejust

Les stations de mesure

- 1 Saint-Rémy-lès-Chevreuse
- 2 Orsay
- 3 Villebon-sur-Yvette
- 4 Longjumeau