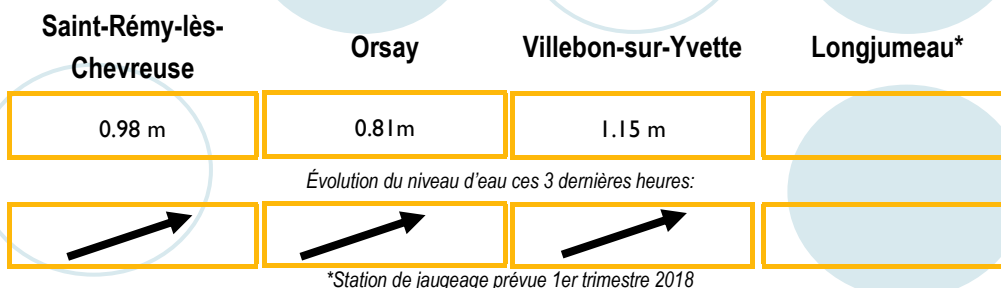


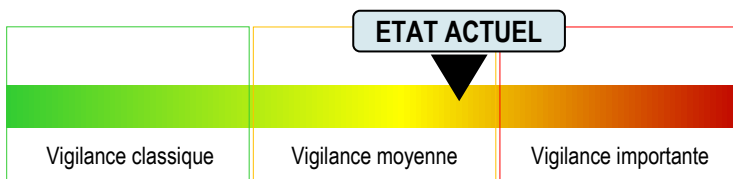
Etat de l'Yvette et de ses affluents le 04-01-2018 à 10:00

Les stations de jaugeage nous permettent de surveiller en continu les hauteurs d'eau de la rivière et d'agir en conséquence.

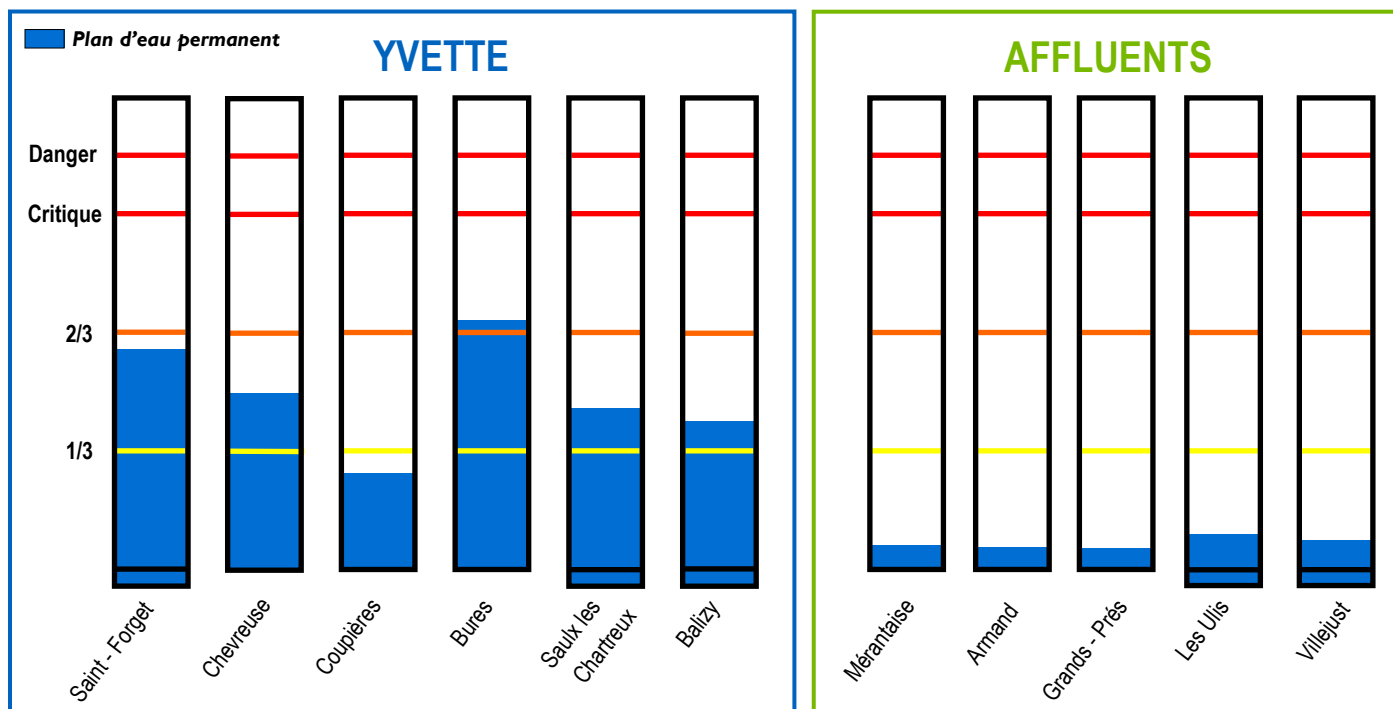


*Station de jaugeage prévue 1er trimestre 2018

Le niveau d'eau au **Moulin de la planche** n'est pas **préoccupant**, nous sommes en **vigilance moyenne** par rapport aux prévisions météo.



Etat des bassins*



*Carte de l'emplacement des bassins et des hauteurs d'eau sur le territoire du SIAHVY au verso du bulletin.

Prévisions météorologiques

Judi 4	Vendredi 5	Samedi 6	Dimanche 7	Lundi 8	Mardi 9
Pluie faible	Pluie intermittente	Pluie faible	Pluie faible	Nuageux	Nuageux
7 mm*	1.10 mm*	8.60 mm*	4.67 mm*	0 mm*	0 mm*

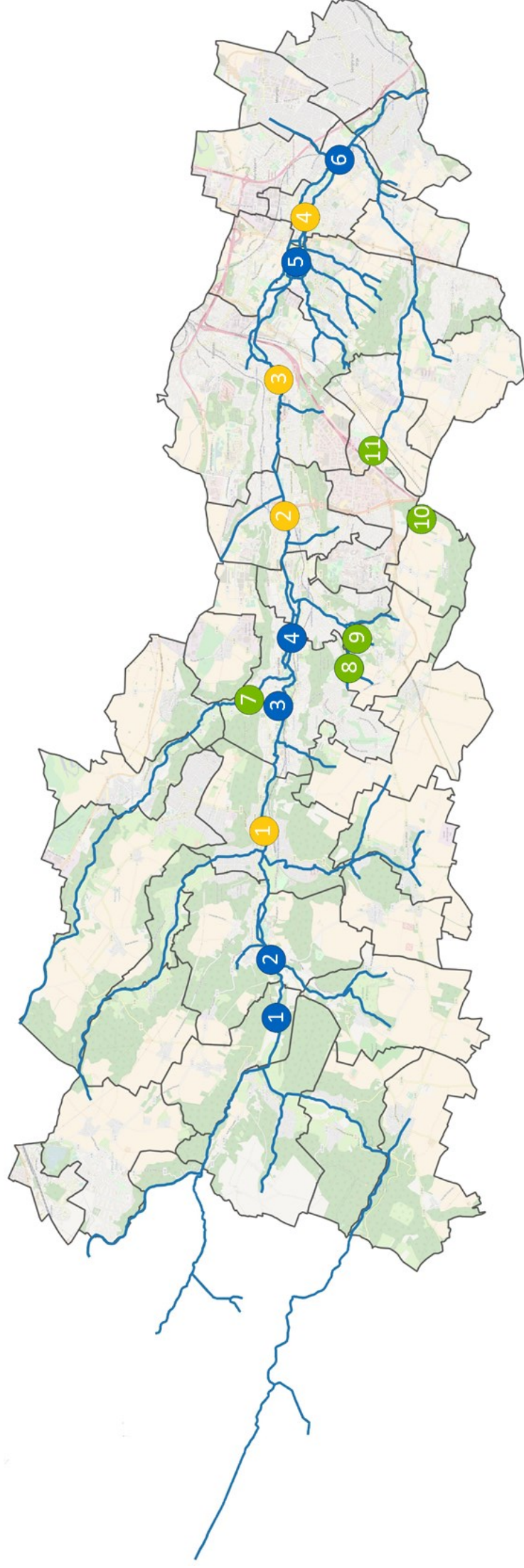
* Moyenne des précipitations calculée sur les stations de Trappes, Toussus-le-Noble et Orly. Les prévisions via ce bulletin d'informations ne constituent que des estimations. (Source: MeteoGroup).

Les prévisions pluviométriques étant moins importantes que prévues, le risque de débordement est réduit. Les niveaux de l'Yvette et des bassins sont toujours élevés. Le SIAHVY reste vigilant et optimise ses capacités de stockage en prévision de nouvelles précipitations attendues ce week-end.

En cas d'urgence, veuillez contacter l'astreinte du SIAHVY au

01 69 31 72 10

Localisation des bassins de retenue et des stations de jaugeage sur le territoire du SIAHVV



Les bassins de l'Yvette

- 1 Saint-Forget
- 2 Chevreuse
- 3 Coupières
- 4 Bures
- 5 Saulx-les-Chartreux
- 6 Balizy

Les bassins des affluents

- 7 Mérantaïse
- 8 Armand
- 9 Grands-Près
- 10 Les Ulis
- 11 Villejust

Les stations de mesure

- 1 Saint-Rémy-lès-Chevreuse
- 2 Orsay
- 3 Villebon-sur-Yvette
- 4 Longjumeau