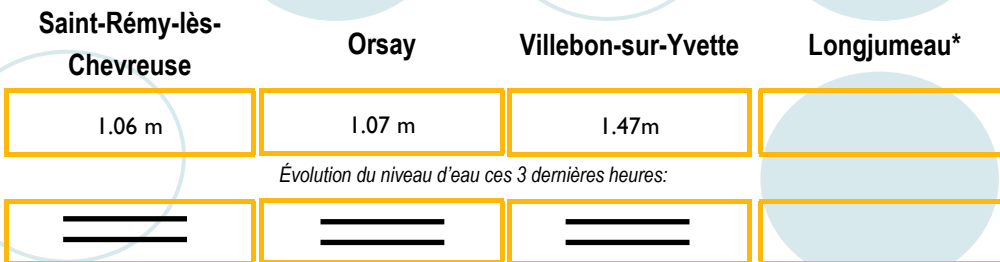


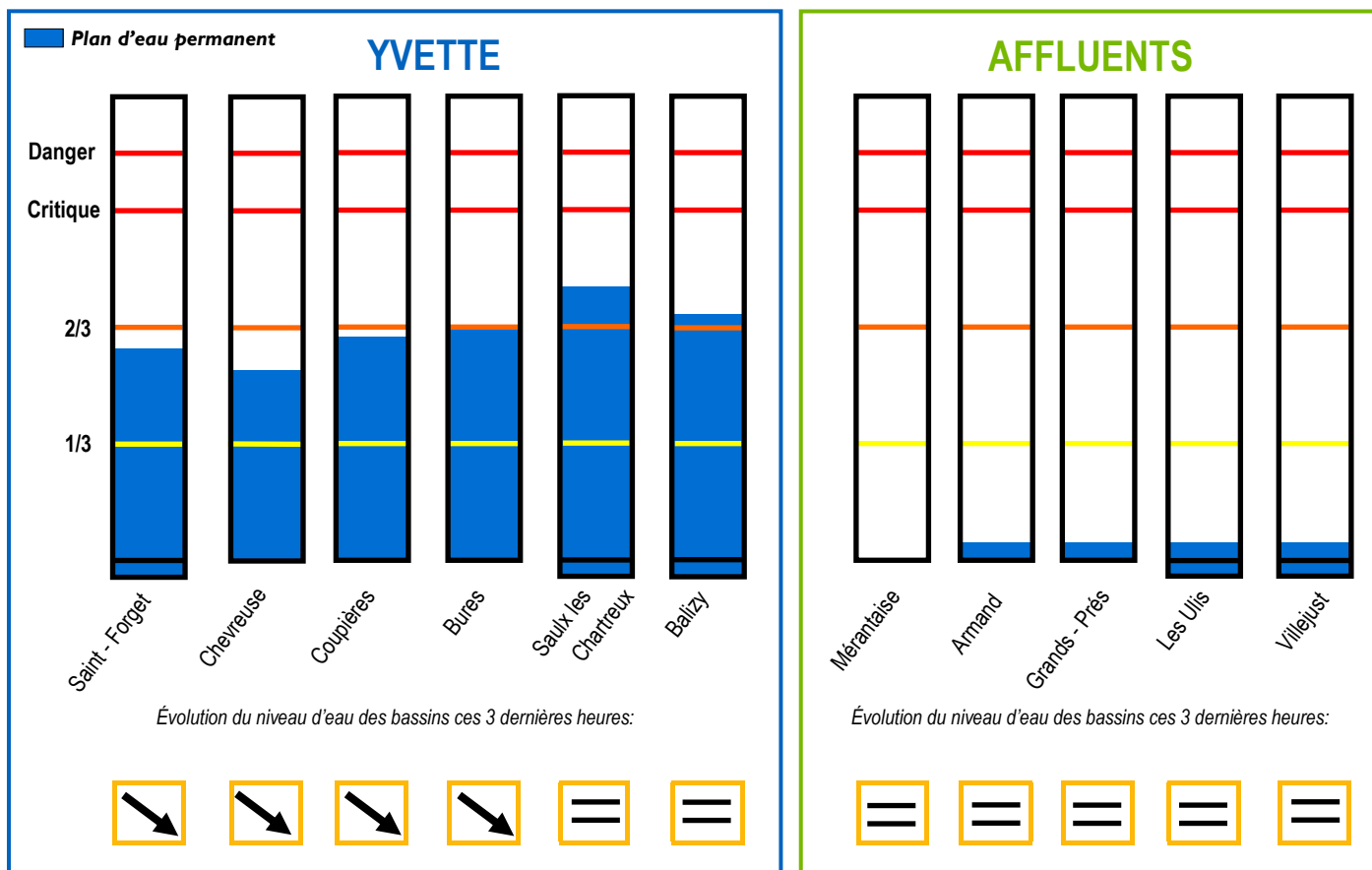
Etat de l'Yvette et de ses affluents le 23-01-2018 à 16:30

Les stations de jaugeage nous permettent de surveiller en continu les hauteurs d'eau de la rivière et d'agir en conséquence.



*Station de jaugeage prévu 1 trimestre 2018

Etat des bassins*



*Carte de l'emplacement des bassins et des hauteurs d'eau sur le territoire du SIAHVY au verso du bulletin.

Cumul précipitations et prévisions météorologiques

station	Cumul Dec	Cumul Janv	Cumul journalier	Mar 23/01	Mer 24/01	Jeu 25/01	Ven 26/01
Orly	93 mm	101.4 mm	0.2 mm	0.1 mm	1.5 mm	8.4 mm	0.0 mm
Toussus	89.2 mm	107.3 mm	0.1 mm	0.1 mm	1.8 mm	5.7 mm	0.0 mm
Trappes	95.3 mm	106 mm	0 mm	0.2 mm	2.2 mm	5.3 mm	0.0 mm

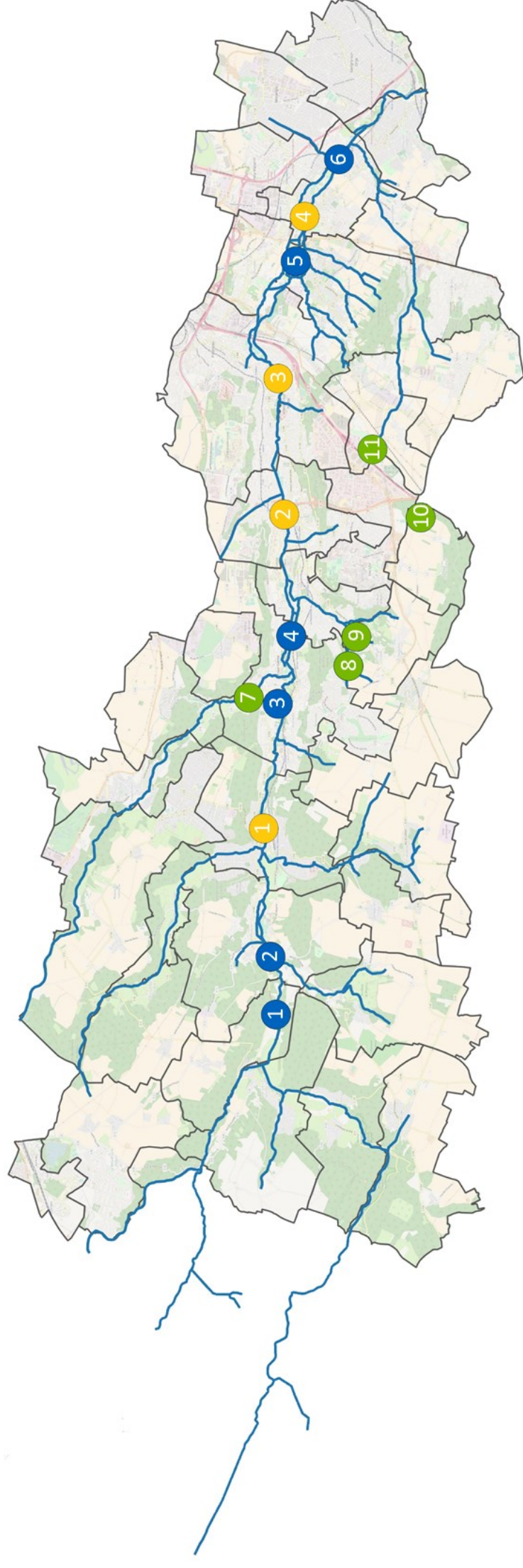
*Moyenne des précipitations calculée sur les stations de Trappes, Toussus-le-Noble et Orly. Les prévisions via ce bulletin d'informations ne constituent que des estimations. (Source: MeteoGroup).

L'accalmie du jour permet une stabilisation des niveaux de l'Yvette. Le SIAHVY reste en alerte et optimise ses capacités de stockage, en prévision de nouvelles précipitations attendues dans la nuit du 24 au 25. Le SIAHVY vous conseille de rester vigilant.

En cas d'urgence, veuillez contacter l'astreinte du SIAHVY au

01 69 31 72 10

Localisation des bassins de retenue et des stations de jaugeage sur le territoire du SIAHVV



Les bassins de l'Yvette

- 1 Saint-Forget
- 2 Chevreuse
- 3 Coupières
- 4 Bures
- 5 Saulx-les-Chartreux
- 6 Balizy

Les bassins des affluents

- 7 Mérantaise
- 8 Armand
- 9 Grands-Près
- 10 Les Ulis
- 11 Villejust

Les stations de mesure

- 1 Saint-Rémy-lès-Chevreuse
- 2 Orsay
- 3 Villebon-sur-Yvette
- 4 Longjumeau