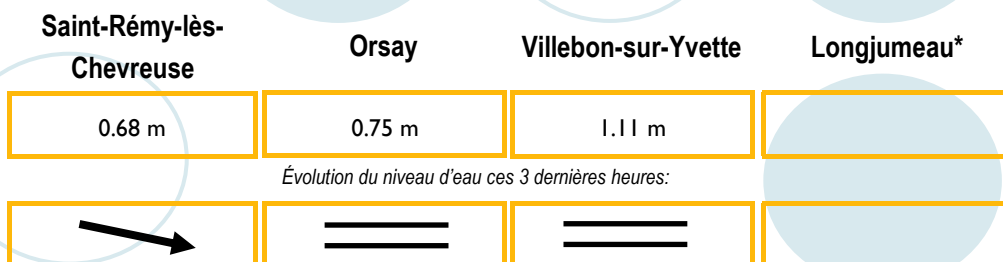


Etat de l'Yvette et de ses affluents le 24-01-2018 à 16:30

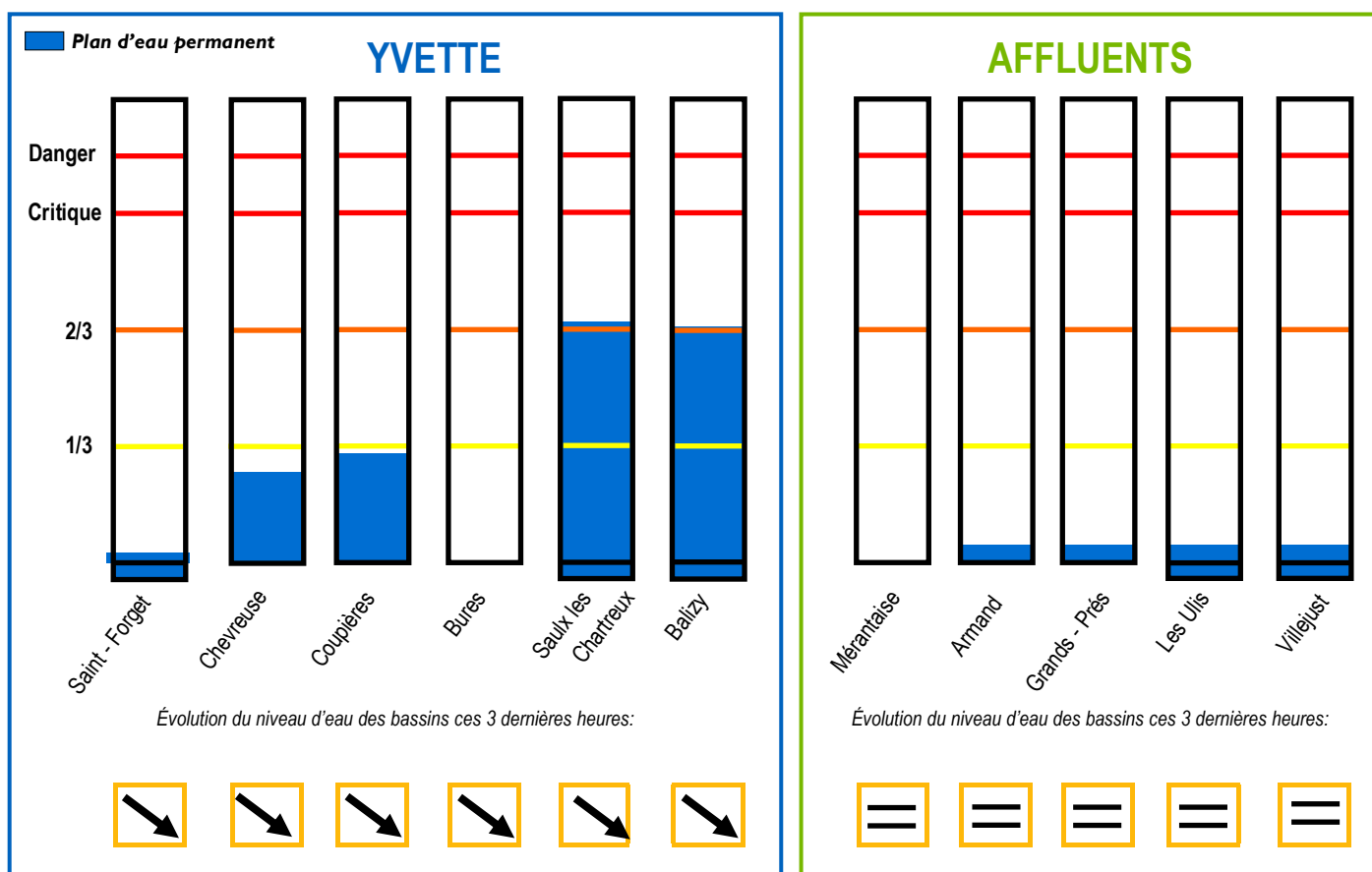
Les stations de jaugeage nous permettent de surveiller en continu les hauteurs d'eau de la rivière et d'agir en conséquence.



Évolution du niveau d'eau ces 3 dernières heures:

*Station de jaugeage prévu 1 trimestre 2018

Etat des bassins*



*Carte de l'emplacement des bassins et des hauteurs d'eau sur le territoire du SIAHVY au verso du bulletin.

Cumul précipitations et prévisions météorologiques

station	Cumul Dec	Cumul Janv	Cumul journalier	Mer 24/01	Jeu 25/01	Ven 26/01	Sam 27/01
Orly	93 mm	101.4 mm	0.0mm	1.1 mm	12.6 mm	0.0 mm	0.0 mm
Toussus	89.2 mm	107.3 mm	0.0 mm	1.7 mm	11.0 mm	0.0 mm	0.0 mm
Trappes	95.3 mm	106 mm	0,0mm	1.7 mm	10.9 mm	0.0 mm	0.0 mm

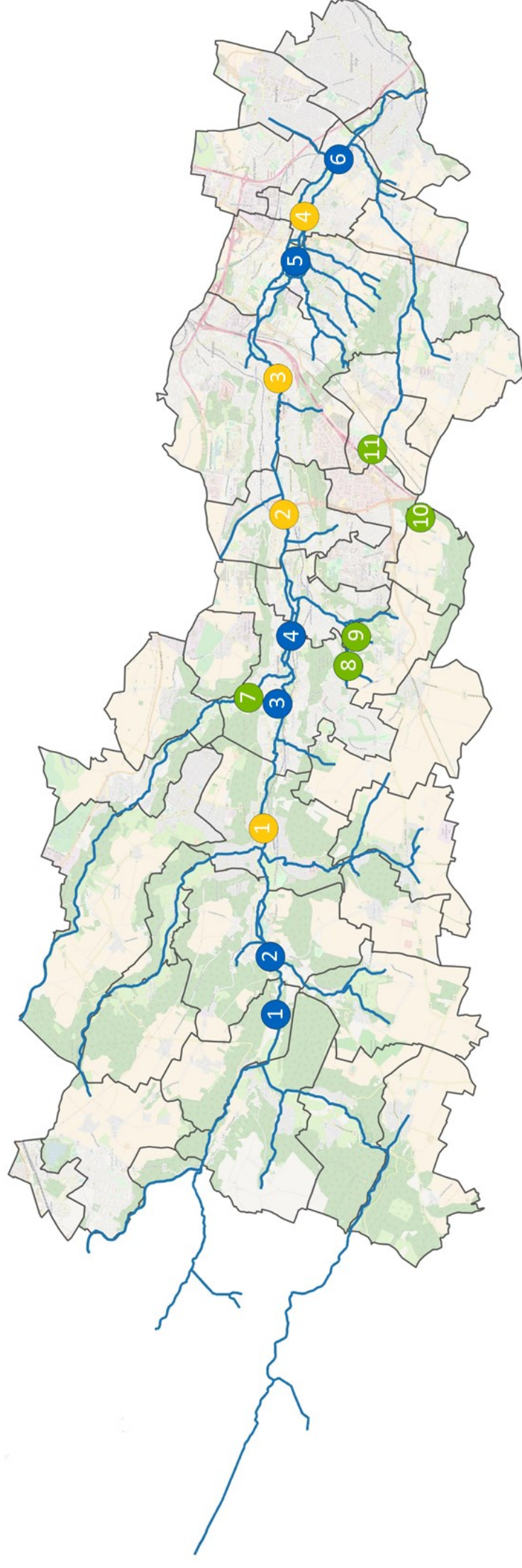
* Moyenne des précipitations calculée sur les stations de Trappes, Toussus-le-Noble et Orly. Les prévisions via ce bulletin d'informations ne constituent que des estimations. (Source: MeteoGroup).

Avec l'accalmie, le SIAHVY a retrouvé la majorité de ces capacités de stockage. Les sols restant saturés, les prochaines précipitations pourront occasionner une hausse rapide des niveaux de l'Yvette et des bassins. Des débordements locaux restent possibles. Le SIAHVY est en alerte et vous conseille de rester vigilant.

En cas d'urgence, veuillez contacter l'astreinte du SIAHVY au

01 69 31 72 10

Localisation des bassins de retenue et des stations de jaugeage sur le territoire du SIAHVV



Les bassins de l'Yvette

- 1 Saint-Forget
- 2 Chevreuse
- 3 Coupières
- 4 Bures
- 5 Saulx-les-Chartreux
- 6 Balizy

Les bassins des affluents

- 7 Mérantaïse
- 8 Armand
- 9 Grands-Près
- 10 Les Ulis
- 11 Villejust

Les stations de mesure

- 1 Saint-Rémy-lès-Chevreuse
- 2 Orsay
- 3 Villebon-sur-Yvette
- 4 Longjumeau