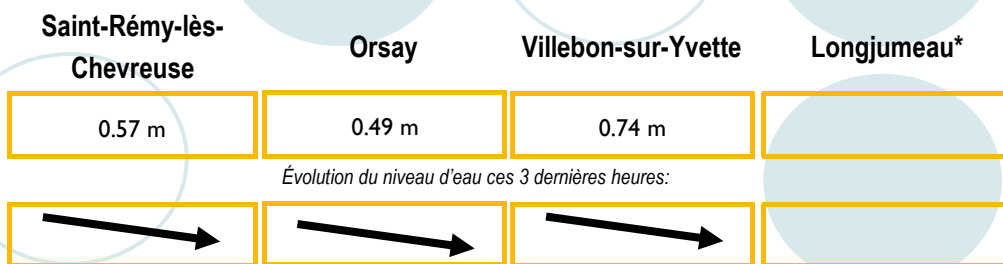


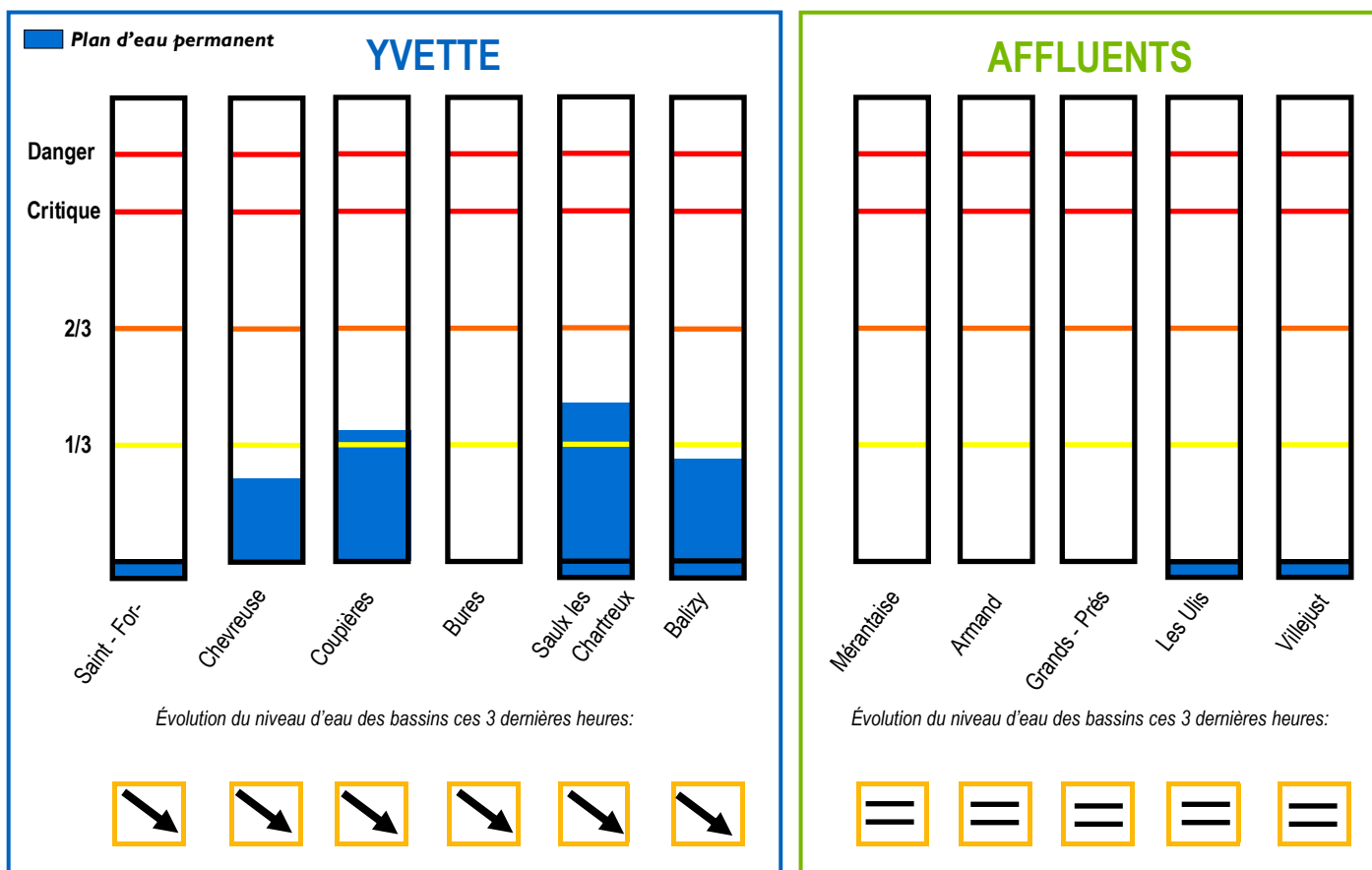
Etat de l'Yvette et de ses affluents le 14-02-2018 à 12:00

Les stations de jaugeage nous permettent de surveiller en continu les hauteurs d'eau de la rivière et d'agir en conséquence.



*Station de jaugeage prévu 1 trimestre 2018

Etat des bassins*



*Carte de l'emplacement des bassins et des hauteurs d'eau sur le territoire du SIAHVY au verso du bulletin.

Cumul précipitations et prévisions météorologiques

Pluviomètre	Cumul février	Cumul journalier	Mercredi 14/02	Judi 15/02	Vendredi 16/02	Samedi 16/02
Orly	35.9 mm	0 mm	6.8 mm	6.8 mm	0.2 mm	0.0 mm
Toussus	47.3 mm	0 mm	7.1 mm	5.3 mm	0.3 mm	0.1 mm
Trappe	48.8 mm	0 mm	7.2 mm	5.3 mm	0.3 mm	0.1 mm

* Moyenne des précipitations calculée sur les stations de Trappes, Toussus-le-Noble et Orly. Les prévisions via ce bulletin d'informations ne constituent que des estimations. (Source: MétéoGroup).

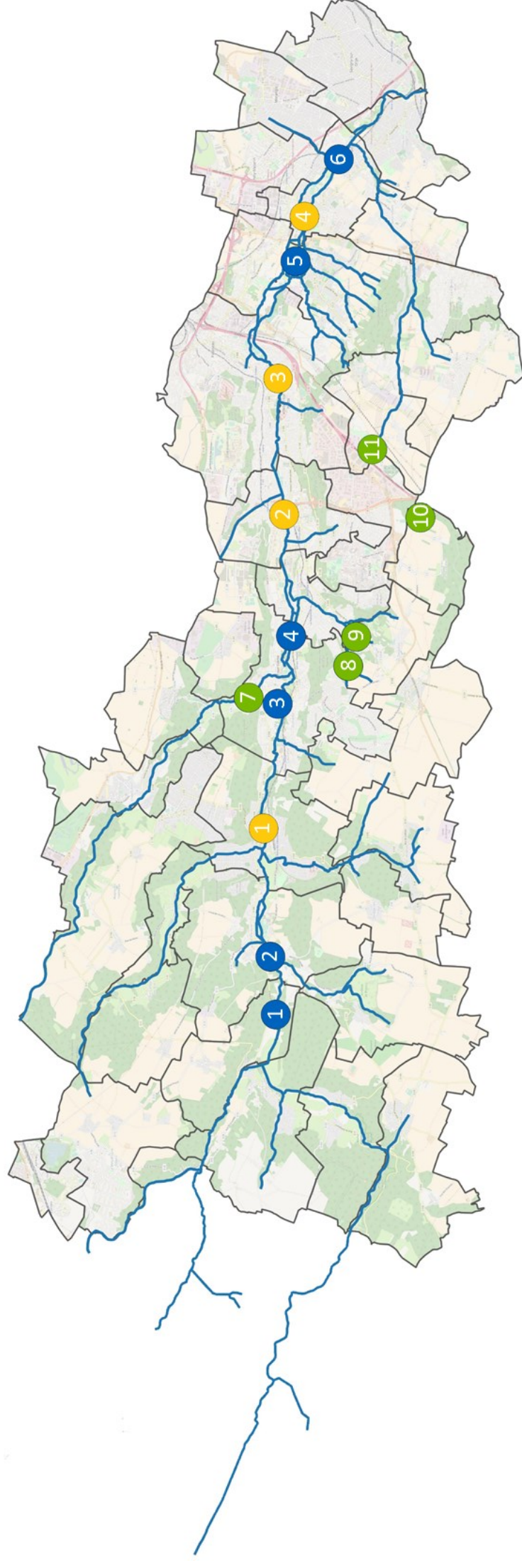
Les prévisions météorologiques s'améliorent. La capacité de stockage est importante.

Le SIAHVY maintient tout de même sa vigilance pour les précipitations attendues dans la nuit de mercredi à jeudi.

En cas d'urgence, veuillez contacter l'astreinte du SIAHVY au

01 69 31 72 10

Localisation des bassins de retenue et des stations de jaugeage sur le territoire du SIAHVV



Les bassins de l'Yvette

- 1 Saint-Forget
- 2 Chevreuse
- 3 Coupières
- 4 Bures
- 5 Saulx-les-Chartreux
- 6 Balizy

Les bassins des affluents

- 7 Mérantaïse
- 8 Armand
- 9 Grands-Près
- 10 Les Ulis
- 11 Villejust

Les stations de mesure

- 1 Saint-Rémy-lès-Chevreuse
- 2 Orsay
- 3 Villebon-sur-Yvette
- 4 Longjumeau