

Etat de l'Yvette et de ses affluents le 12/06/2018 à 00h30

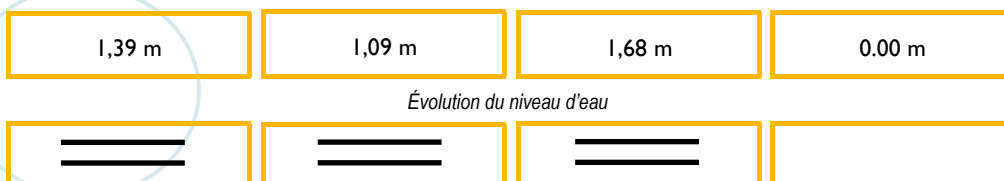
Saint-Rémy-lès-Chevreuse

Orsay

Villebon-sur-Yvette

Longjumeau*

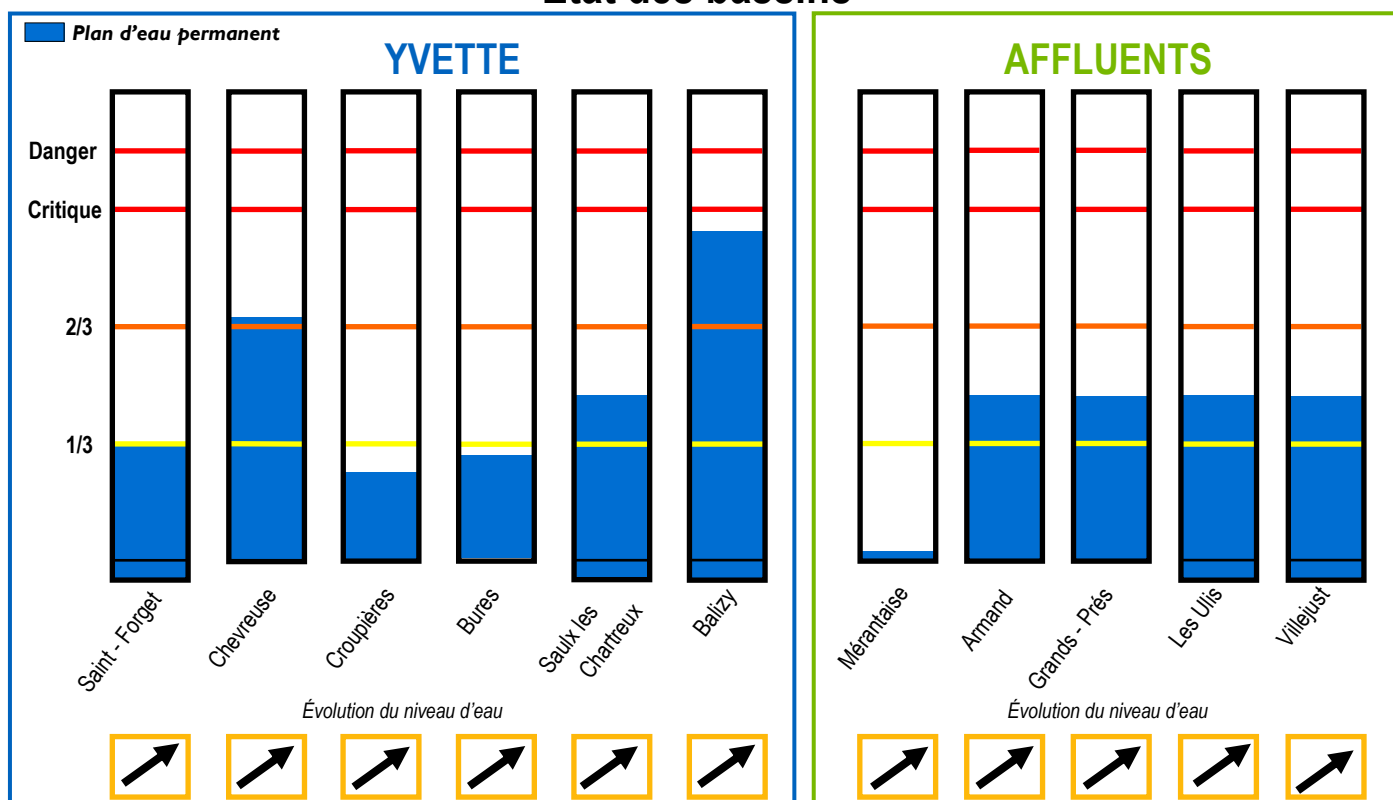
Les stations de jaugeage nous permettent de surveiller en continu les hauteurs d'eau de la rivière et d'agir en conséquence.



Évolution du niveau d'eau

*Station de jaugeage prévu 3ème trimestre 2018

Etat des bassins*



*Carte de l'emplacement des bassins et des hauteurs d'eau sur le territoire du SIAHVY au verso du bulletin.

Cumul précipitations et prévisions météorologiques

Nom de la station (Pluviomètre)	Cumul journalier	Cumul mensuel	Lundi*	Mardi*	Mercredi*	Jeudi*	Vendredi*	Samedi*
Trappes	18,7 mm	41,1 mm	2,2 mm	9,9 mm	0 mm	0,1 mm	0,1 mm	0,2 mm
Toussus le Noble	10,4 mm	42,9 mm	0,8 mm	9,8 mm	1 mm	0,8 mm	0 mm	0,2 mm
Orly	36,8 mm	94,3 mm	1 mm	8,9 mm	0 mm	0,8 mm	0 mm	0,1 mm

* Les prévisions via ce bulletin d'informations ne constituent que des estimations. (Source: HydroMaster).

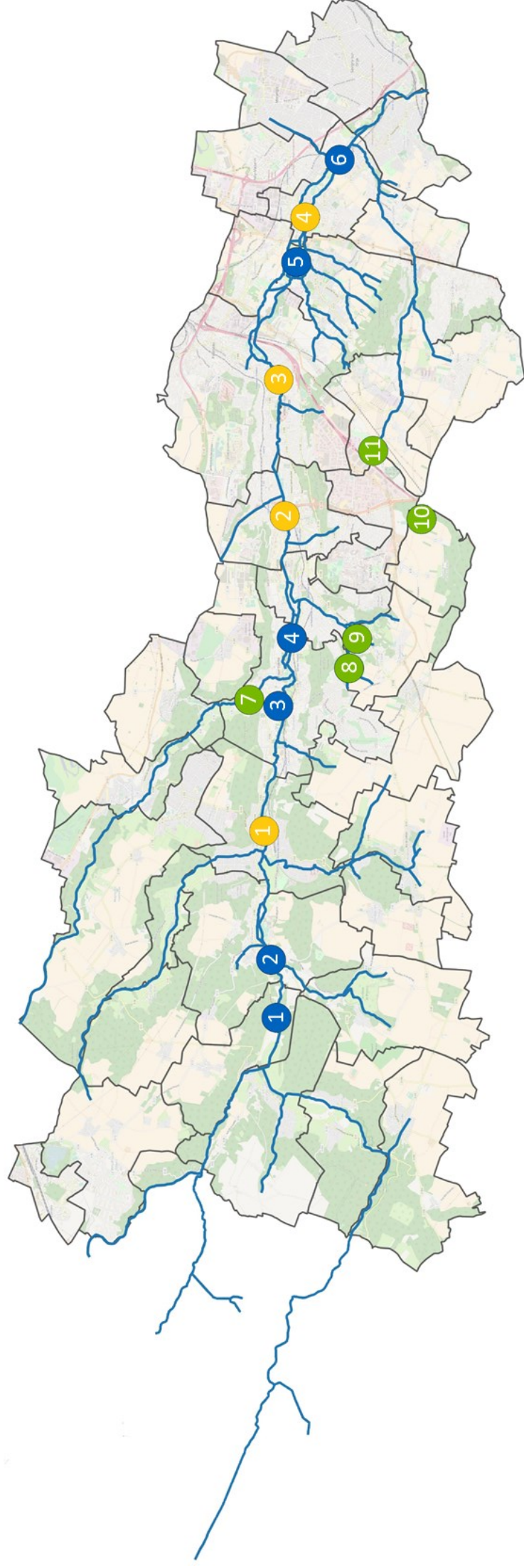
L'Île de France est placée en vigilance Orange pluie-inondation par Météo-France. En raison de la saturation des sols, toutes nouvelles pluies occasionnent une hausse immédiate des niveaux d'eau. Des cellules orageuses de forte intensité ont frappé le bassin de l'Yvette. Des débordements sont toujours en cours. Les équipes du SIAHVY sont mobilisées pour suivre l'évolution et vous conseille de rester vigilant.

En cas d'urgence, veuillez contacter l'astreinte du SIAHVY

01 69 31 72 10

Prochain bulletin d'information le mardi 12 juin à 9h30 sauf évènement particulier

Localisation des bassins de retenue et des stations de jaugeage sur le territoire du SIAHVV



Les bassins de l'Yvette

- 1 Saint-Forget
- 2 Chevreuse
- 3 Coupières
- 4 Bures
- 5 Saulx-les-Chartreux
- 6 Balizy

Les bassins des affluents

- 7 Mérantaise
- 8 Armand
- 9 Grands-Près
- 10 Les Ulis
- 11 Villejust

Les stations de mesure

- 1 Saint-Rémy-lès-Chevreuse
- 2 Orsay
- 3 Villebon-sur-Yvette
- 4 Longjumeau