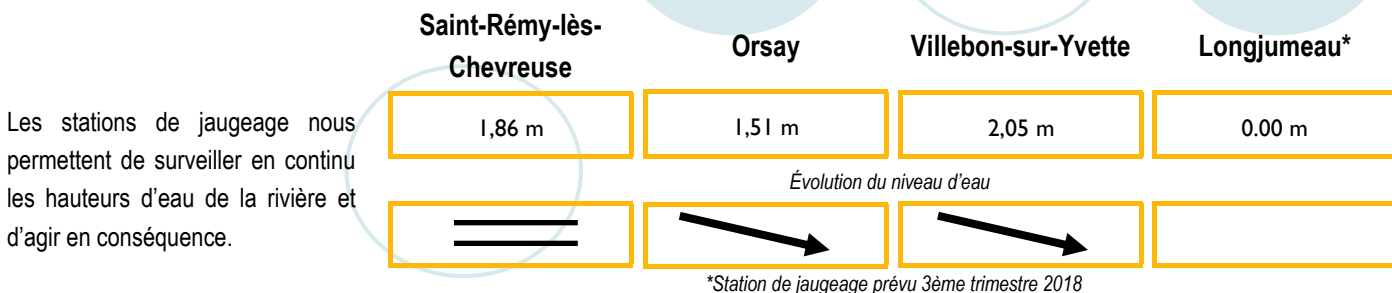
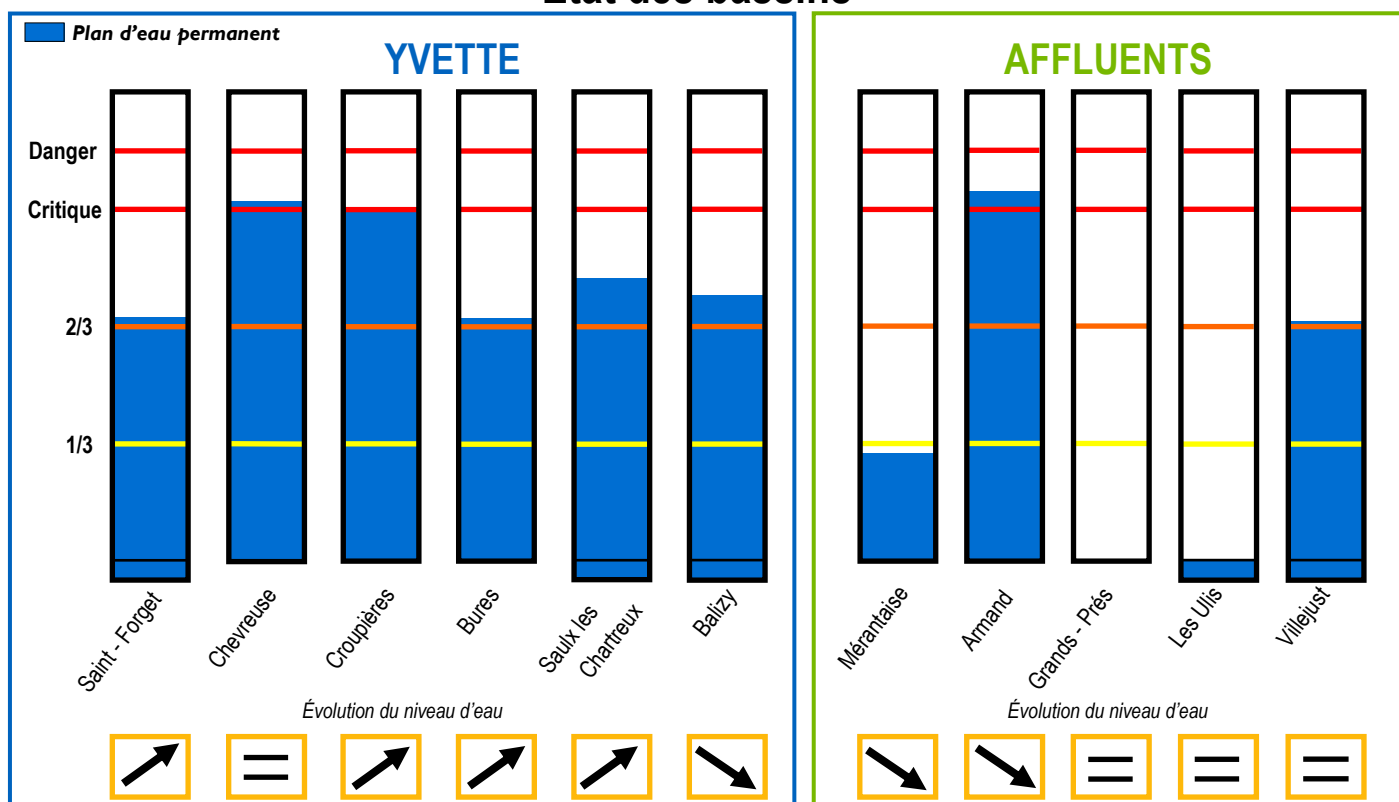


## Etat de l'Yvette et de ses affluents le 12/06/2018 à 10h45



### Etat des bassins\*



\*Carte de l'emplacement des bassins et des hauteurs d'eau sur le territoire du SIAHVVY au verso du bulletin.

### Cumul précipitations et prévisions météorologiques

Nom de la station (Pluviomètre)	Cumul journalier	Cumul mensuel	Mardi*	Mercredi*	Jeudi*	Vendredi*	Samedi*	Dimanche*
Trappes	12,7 mm	54,8 mm	5,2 mm	0 mm	0,8 mm	0,1 mm	0,2 mm	0 mm
Toussus le Noble	19,1 mm	62,1 mm	4,5 mm	0 mm	0,8 mm	0,1 mm	0,2 mm	0 mm
Orly	4,5 mm	99,1 mm	3,8 mm	0 mm	0,8 mm	0 mm	0,1 mm	0 mm

\* Les prévisions via ce bulletin d'informations ne constituent que des estimations. (Source: HydroMaster).

**L'Île de France est placée en vigilance Orange pluie-inondation par Météo-France. L'Yvette est en crue, les bassins se remplissent. Une vigilance accrue est de mise.**

**Nous vous conseillons de prendre toutes les précautions nécessaires pour la protection des biens et des personnes.**

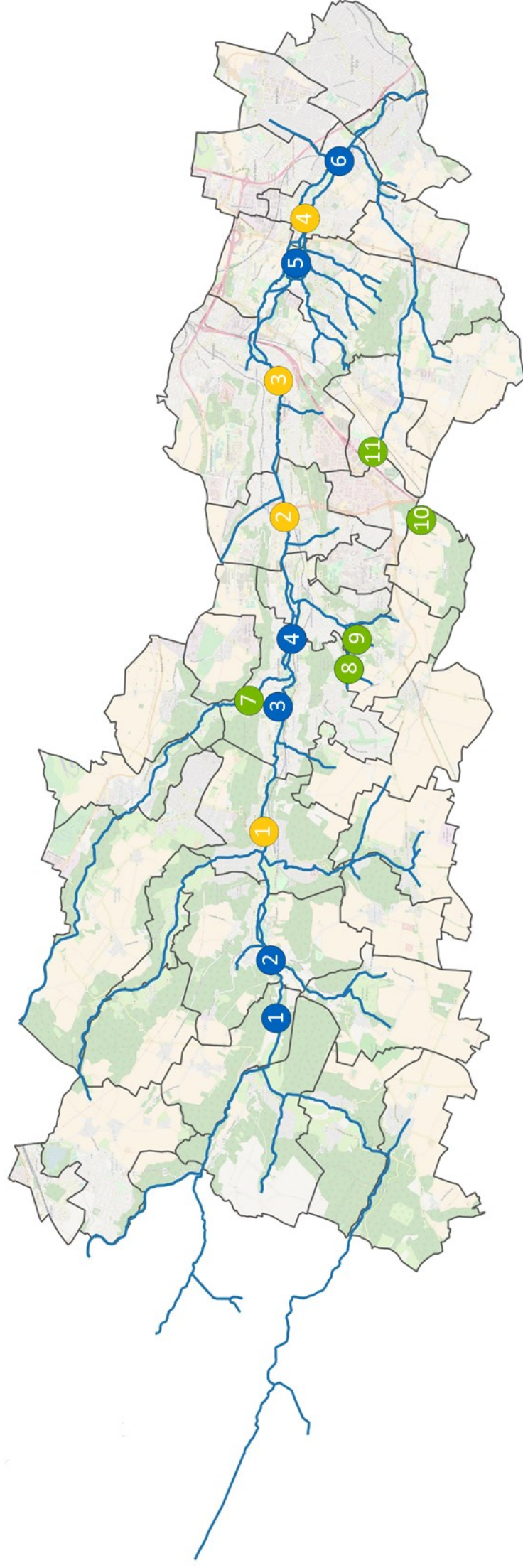
**Les équipes du SIAHVVY sont mobilisées pour suivre l'évolution.**

En cas d'urgence, veuillez contacter l'astreinte du SIAHVVY

01 69 31 72 10

Prochain bulletin d'information le mardi 12 juin à 12h00 sauf évènement particulier

# Localisation des bassins de retenue et des stations de jaugeage sur le territoire du SIAHVV



## Les bassins de l'Yvette

- 1 Saint-Forget
- 2 Chevreuse
- 3 Coupières
- 4 Bures
- 5 Saulx-les-Chartreux
- 6 Balizy

## Les bassins des affluents

- 7 Mérantaise
- 8 Armand
- 9 Grands-Près
- 10 Les Ulis
- 11 Villejust

## Les stations de mesure

- 1 Saint-Rémy-lès-Chevreuse
- 2 Orsay
- 3 Villebon-sur-Yvette
- 4 Longjumeau