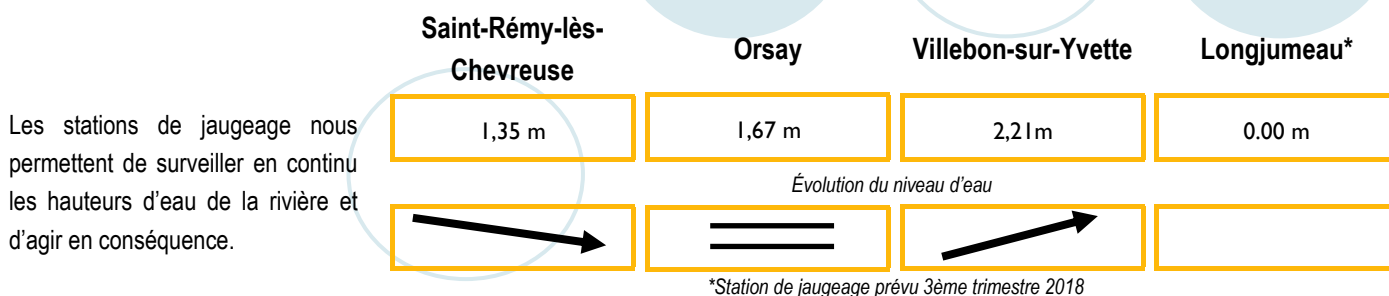
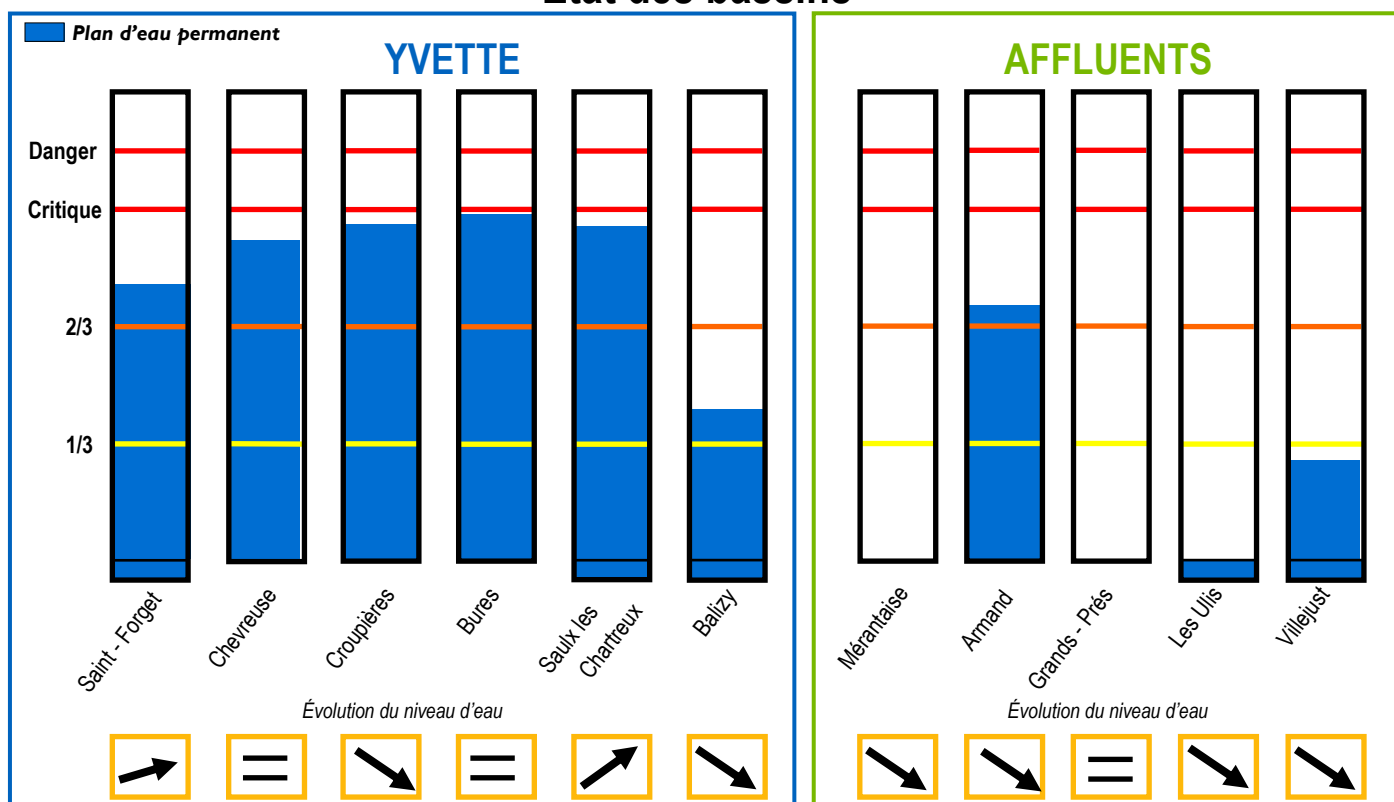


Etat de l'Yvette et de ses affluents le 12/06/2018 à 20h00



Etat des bassins*



*Carte de l'emplacement des bassins et des hauteurs d'eau sur le territoire du SIAHVV au verso du bulletin.

Cumul précipitations et prévisions météorologiques

| Nom de la station (Pluviomètre) | Cumul journalier | Cumul mensuel | Mardi* | Mercredi* | Jeudi* | Vendredi* | Samedi* | Dimanche* |
|---------------------------------|------------------|---------------|--------|-----------|--------|-----------|---------|-----------|
| Trappes | 12,8 mm | 54,8 mm | 0,2 mm | 0 mm | 0,6 mm | 0,0 mm | 1,2 mm | 2,6 mm |
| Toussus le Noble | 19,1 mm | 62,1 mm | 0,2 mm | 0 mm | 0,5 mm | 0,0 mm | 1,0 mm | 2,5 mm |
| Orly | 4,6 mm | 99,2 mm | 0 mm | 0 mm | 0,5 mm | 0,0 mm | 0,8 mm | 2,2 mm |

* Les prévisions via ce bulletin d'informations ne constituent que des estimations. (Source: HydroMaster).

Le bassin versant de l'Yvette reste en vigilance « inondation ».

La décrue est amorcée dans les Yvelines. La courbe de remplissage du bassin de Bures s'infléchit.

La situation s'améliore par rapport aux derniers bulletins même si la vigilance reste de mise., notamment sur l'évolution du bassin de Saulx.

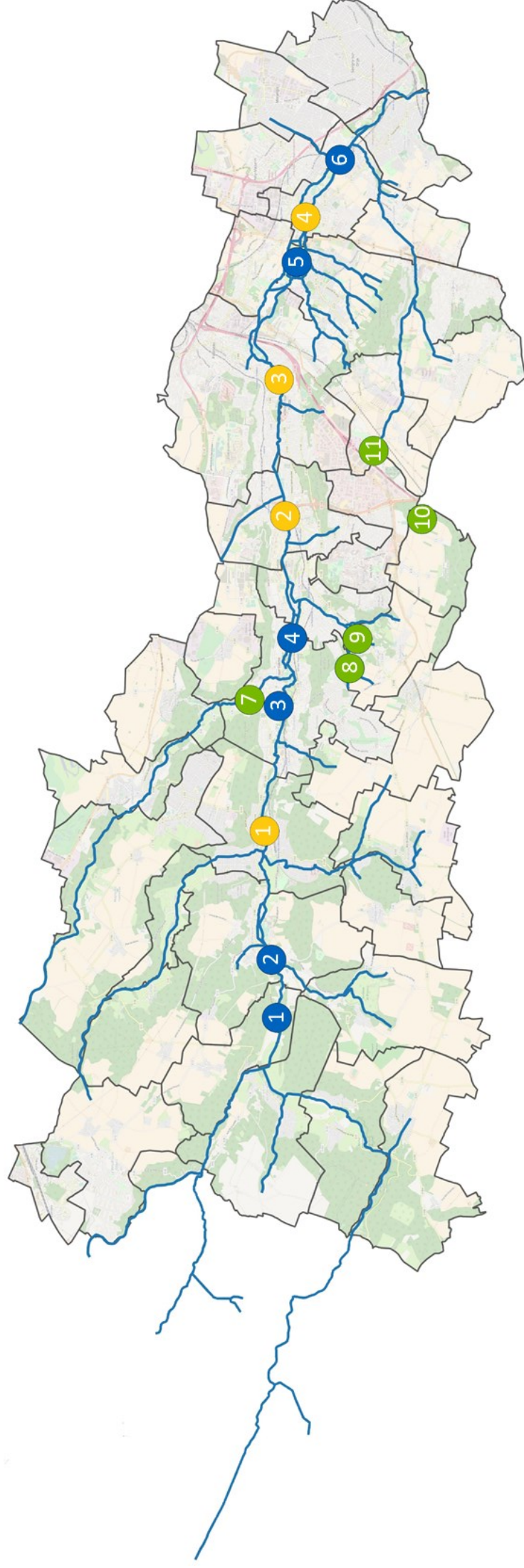
Les équipes du SIAHVV restent mobilisées toute la nuit pour suivre l'évolution de la situation.

En cas d'urgence, veuillez contacter l'astreinte du SIAHVV

01 69 31 72 10

Prochain bulletin d'information le mardi 12 juin à 22h00 sauf évènement particulier

Localisation des bassins de retenue et des stations de jaugeage sur le territoire du SIAHVV



Les bassins de l'Yvette

- 1 Saint-Forget
- 2 Chevreuse
- 3 Coupières
- 4 Bures
- 5 Saulx-les-Chartreux
- 6 Balizy

Les bassins des affluents

- 7 Mérantaïse
- 8 Armand
- 9 Grands-Près
- 10 Les Ulis
- 11 Villejust

Les stations de mesure

- 1 Saint-Rémy-lès-Chevreuse
- 2 Orsay
- 3 Villebon-sur-Yvette
- 4 Longjumeau