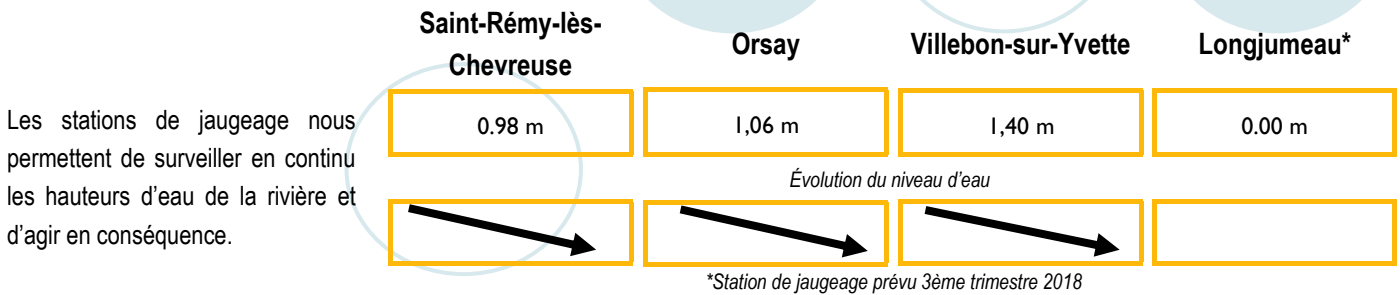
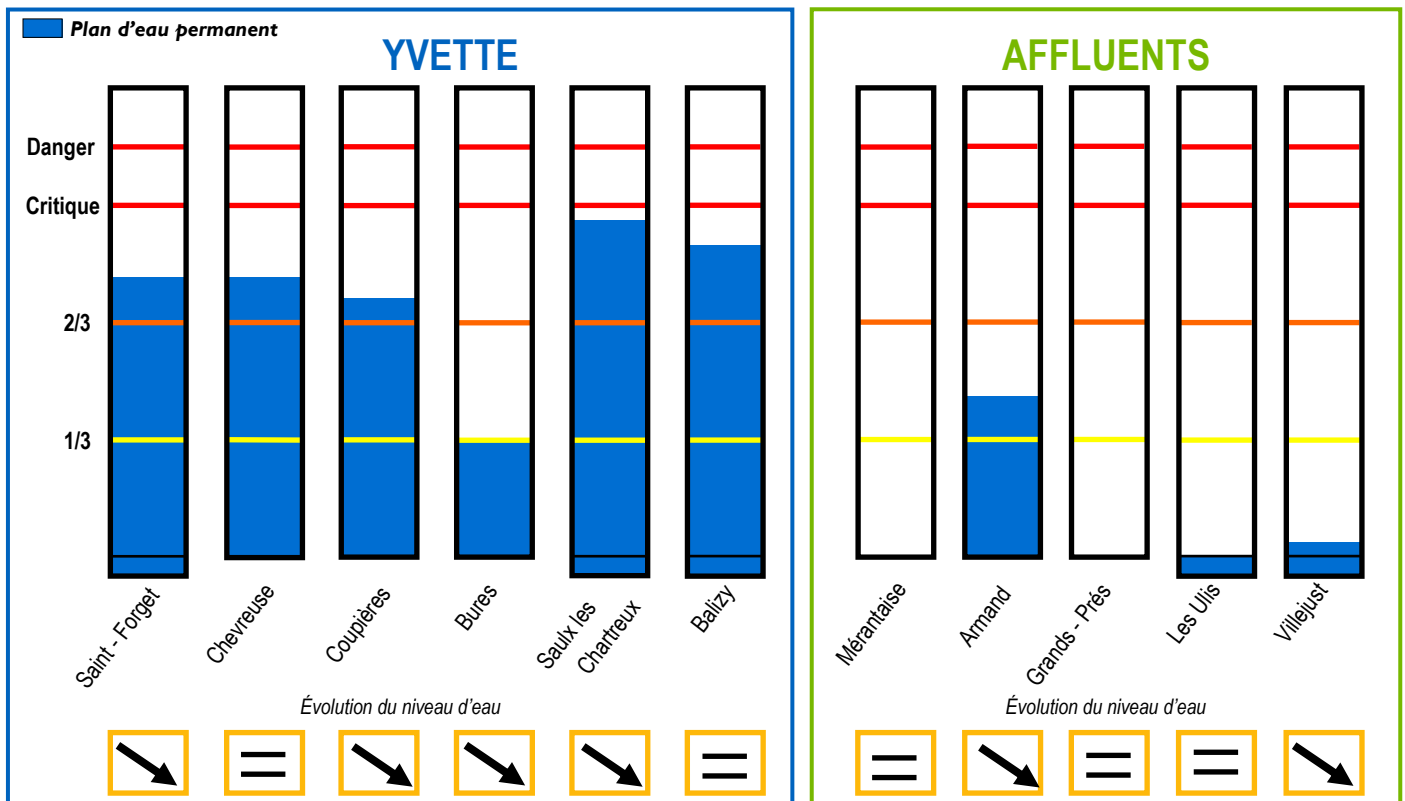


## Etat de l'Yvette et de ses affluents le 13/06/2018 à 17h00



### Etat des bassins\*



\*Carte de l'emplacement des bassins et des hauteurs d'eau sur le territoire du SIAHVY au verso du bulletin.

### Cumul précipitations et prévisions météorologiques

Nom de la station (Pluviomètre)	Cumul journalier	Cumul mensuel	Mercredi*	Judi*	Vendredi*	Samedi*	Dimanche*	Lundi*
Trappes	0.0 mm	54,8 mm	0.0 mm	0.1 mm	0.2mm	0.0 mm	0.0 mm	0.0 mm
Toussus le Noble	0.0 mm	62,1 mm	0.0 mm	0.1 mm	0.4mm	0.0 mm	0.0 mm	0.1 mm
Orly	0.0 mm	99,2 mm	0.0 mm	0.0mm	0.2 mm	0.0 mm	0.0 mm	0.0 mm

\* Les prévisions via ce bulletin d'informations ne constituent que des estimations. (Source: HydroMaster).

**Le bassin versant de l'Yvette reste en vigilance « inondation ».**

**La décrue est amorcée sur l'ensemble du territoire, même si les niveaux d'eau restent hauts.**

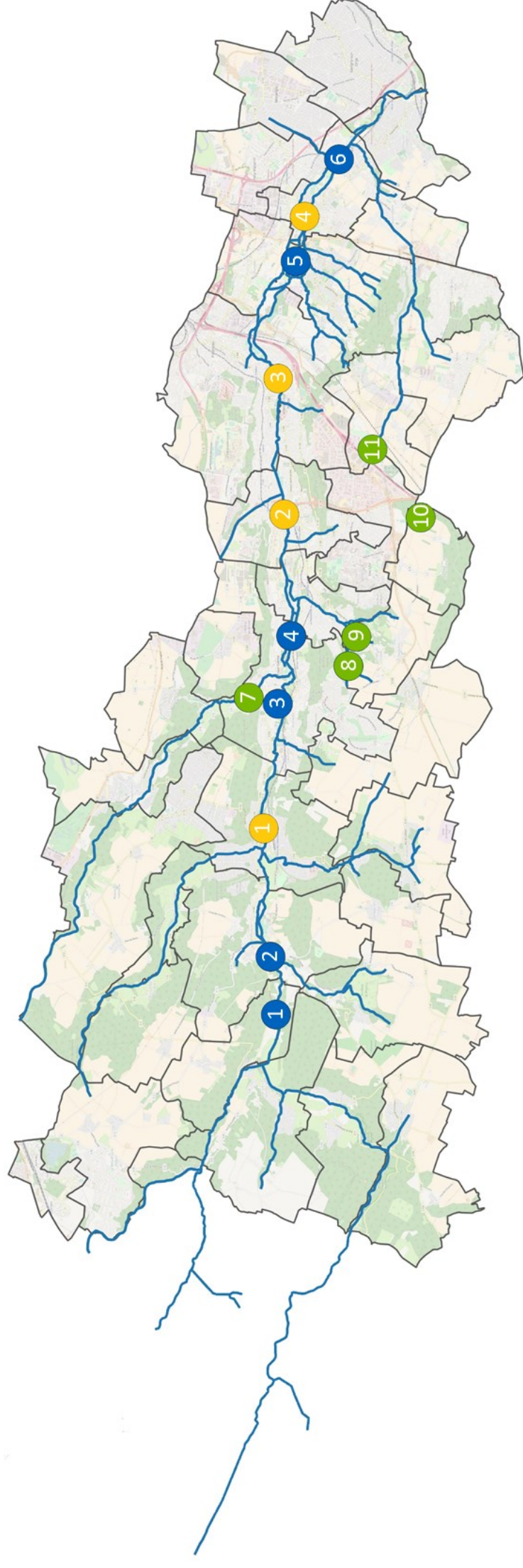
**Les équipes du SIAHVY sont mobilisées pour optimiser les capacités de Stockage. La vigilance est maintenue, dans l'attente de retour à la normale complet.**

En cas d'urgence, veuillez contacter l'astreinte du SIAHVY

01 69 31 72 10

Prochain bulletin d'information en cas de dégradation de la situation

# Localisation des bassins de retenue et des stations de jaugeage sur le territoire du SIAHVV



## Les bassins de l'Yvette

- 1 Saint-Forget
- 2 Chevreuse
- 3 Coupières
- 4 Bures
- 5 Saulx-les-Chartreux
- 6 Balizy

## Les bassins des affluents

- 7 Mérantaise
- 8 Armand
- 9 Grands-Près
- 10 Les Ulis
- 11 Villejust

## Les stations de mesure

- 1 Saint-Rémy-lès-Chevreuse
- 2 Orsay
- 3 Villebon-sur-Yvette
- 4 Longjumeau