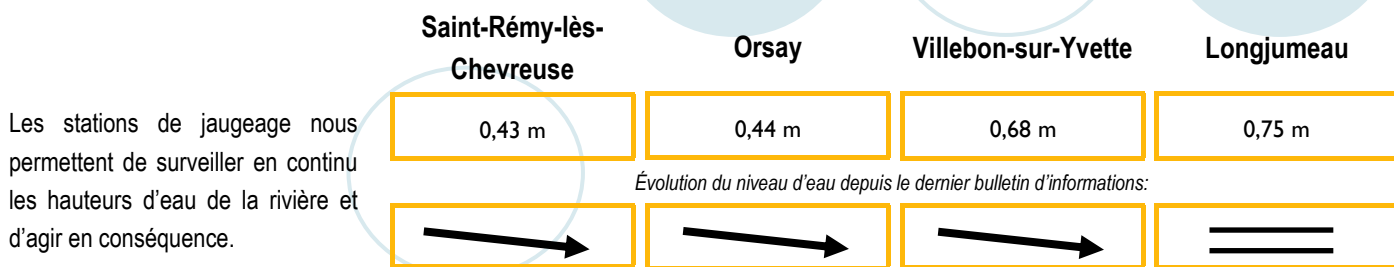
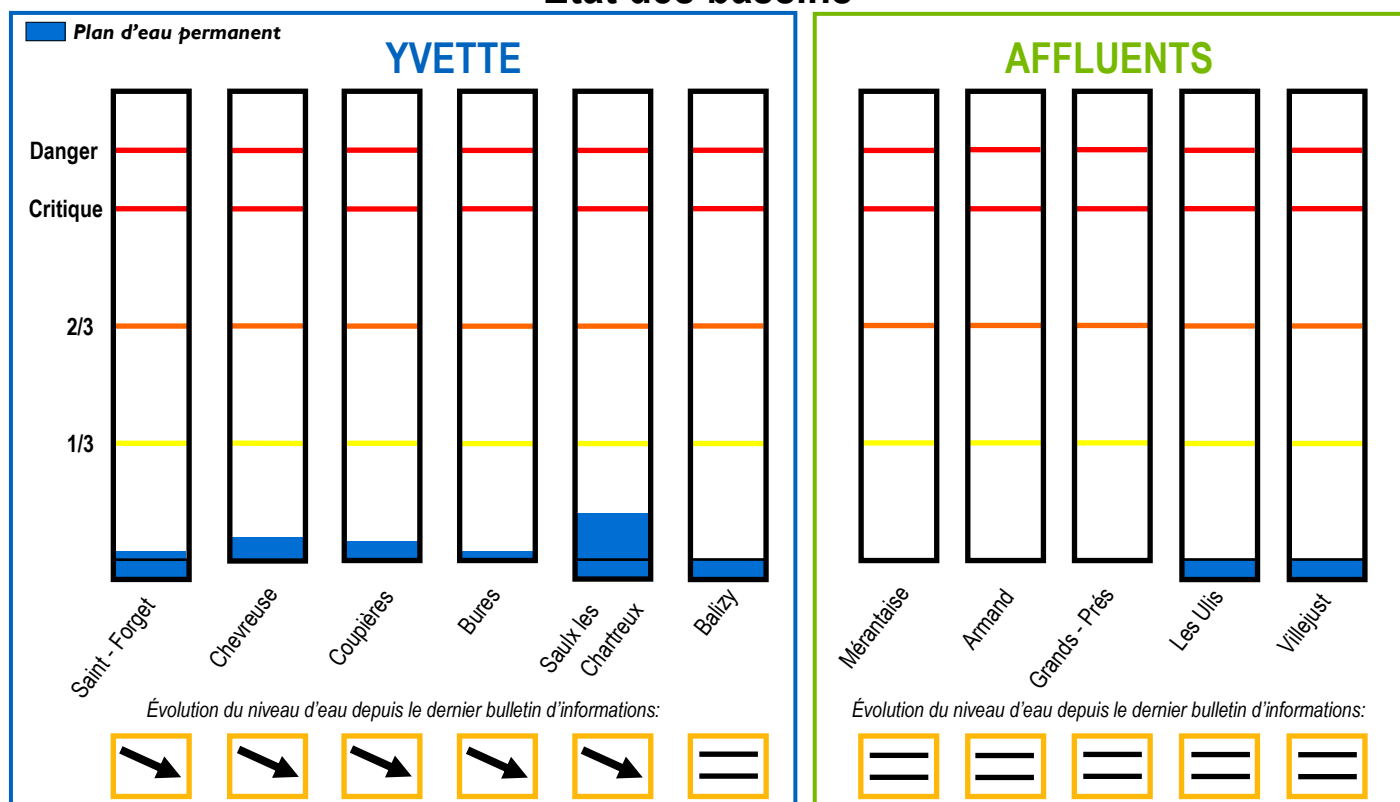


Etat de l'Yvette et de ses affluents le 06-06-2019 à 10:00



Etat des bassins*



*Carte de l'emplacement des bassins et des hauteurs d'eau sur le territoire du SIAHVY au verso du bulletin.

Cumul précipitations et prévisions météorologiques

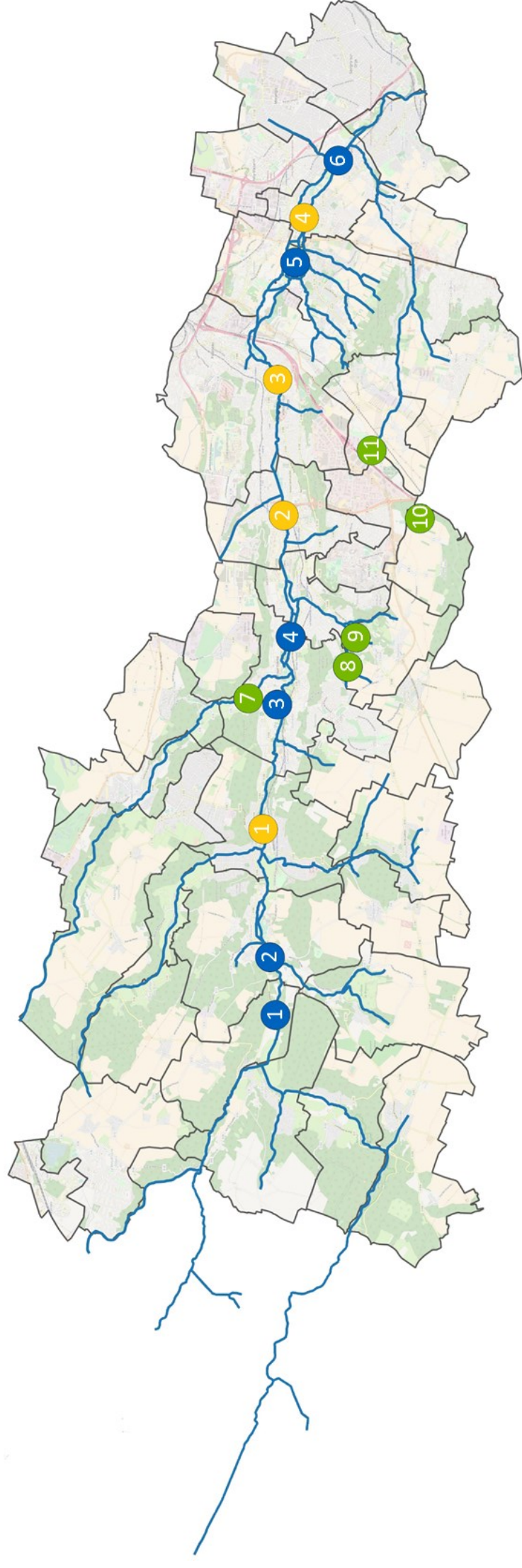
Nom de la station (Pluviomètre)	Cumul mensuel	Cumul journalier	Jeudi*	Vendredi*	Samedi*	Dimanche*	Lundi*	Mardi*
Trappes	23,7 mm	0,0 mm	0,0 mm	3,8 mm	0,0 mm	0,4 mm	2,3 mm	0,0 mm
Toussus le Noble	19,1 mm	0,0 mm	0,0 mm	3,4 mm	0,0 mm	0,4 mm	2,1 mm	0,0 mm
Orly	29,9 mm	0,0 mm	0,0 mm	3,3 mm	0,0 mm	0,4 mm	2,5 mm	0,0 mm

* Les prévisions via ce bulletin d'informations ne constituent que des estimations. (Source: HydroMaster).

Au vue des prévisions météorologiques, le SIAHVY lève son alerte.

En cas d'urgence, veuillez contacter l'astreinte du SIAHVY
01 69 31 72 10

Localisation des bassins de retenue et des stations de jaugeage sur le territoire du SIAHVV



Les bassins de l'Yvette

- 1 Saint-Forget
- 2 Chevreuse
- 3 Coupières
- 4 Bures
- 5 Saulx-les-Chartreux
- 6 Balizy

Les bassins des affluents

- 7 Mérantaise
- 8 Armand
- 9 Grands-Près
- 10 Les Ulis
- 11 Villejust

Les stations de mesure

- 1 Saint-Rémy-lès-Chevreuse
- 2 Orsay
- 3 Villebon-sur-Yvette
- 4 Longjumeau