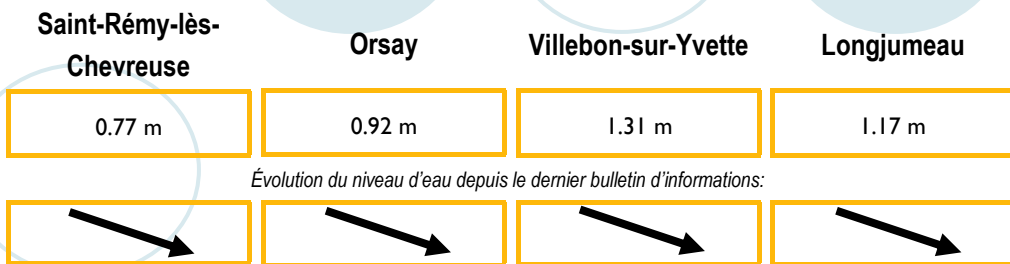
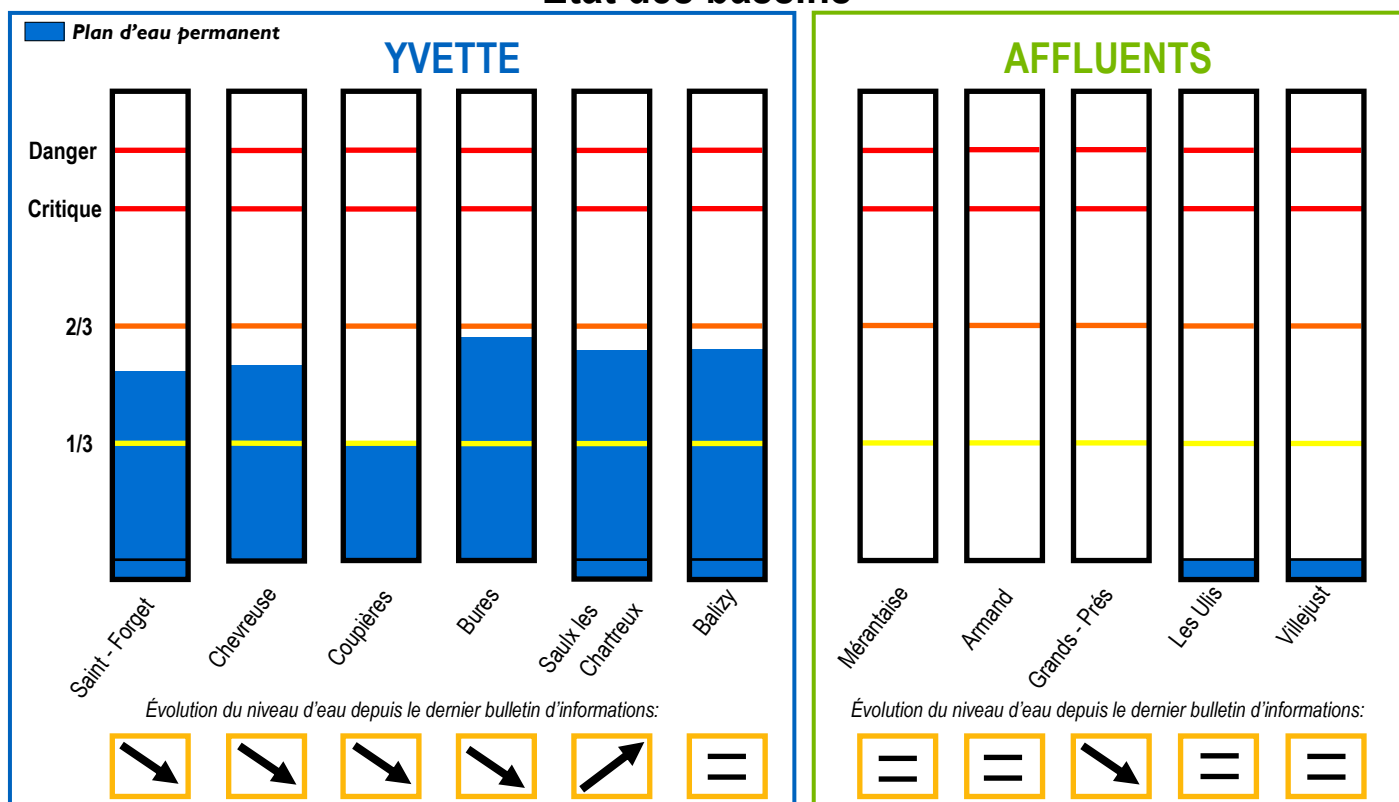


Etat de l'Yvette et de ses affluents le 03-03-2020 à 09:30

Les stations de jaugeage nous permettent de surveiller en continu les hauteurs d'eau de la rivière et d'agir en conséquence.



Etat des bassins*



*Carte de l'emplacement des bassins et des hauteurs d'eau sur le territoire du SIAHVY au verso du bulletin.

Cumul précipitations et prévisions météorologiques

Nom de la station (Pluviomètre)	Cumul hebdomadaire	Cumul journalier	03-03	04-03	05-03	06-03	07-03	08-03	09-03
Trappes	5.0	0.0	0.1	3.7	9.0	2.0	0.4	2.0	3.4
Toussus le Noble	6.0	0.0	0.1	3.5	8.9	1.7	0.2	1.7	3.6
Orly	9.6	0.0	0.1	3.1	9.4	1.5	0.2	1.6	4.6

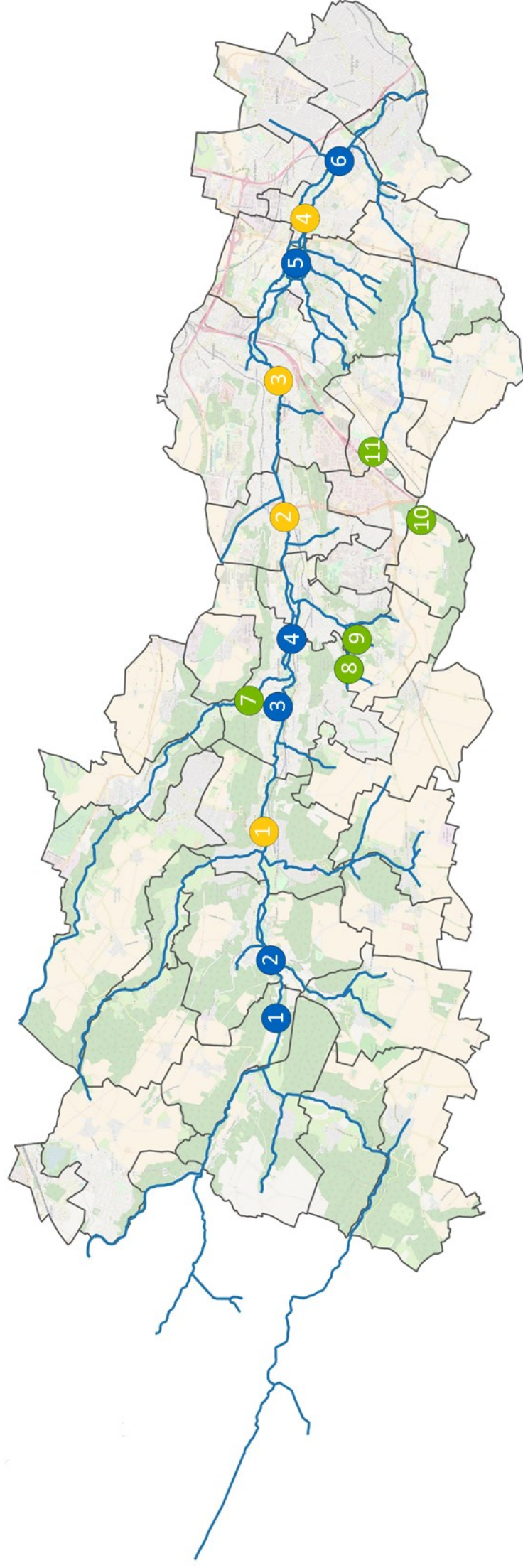
* Les prévisions via ce bulletin d'informations ne constituent que des estimations. (Source: HydroMaster).

L'objectif principal, pour les 2 prochains jours d'accalmie annoncée, est d'optimiser le volume utile des bassins., avant l'arrivée de nouvelles précipitations mercredi soir. Le niveau de l'Yvette, restera, par conséquent, haut.

Le SIAHVY est mobilisé et vous conseille de rester vigilant.

En cas d'urgence, veuillez contacter l'astreinte du SIAHVY
01 69 31 72 10

Localisation des bassins de retenue et des stations de jaugeage sur le territoire du SIAHVV



Les bassins de l'Yvette

- 1 Saint-Forget
- 2 Chevreuse
- 3 Coupières
- 4 Bures
- 5 Saulx-les-Chartreux
- 6 Balizy

Les bassins des affluents

- 7 Mérantaise
- 8 Armand
- 9 Grands-Près
- 10 Les Ulis
- 11 Villejust

Les stations de mesure

- 1 Saint-Rémy-lès-Chevreuse
- 2 Orsay
- 3 Villebon-sur-Yvette
- 4 Longjumeau