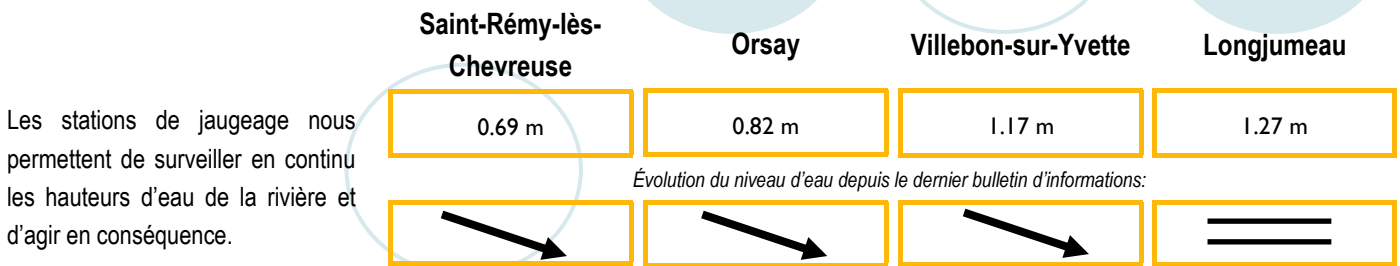
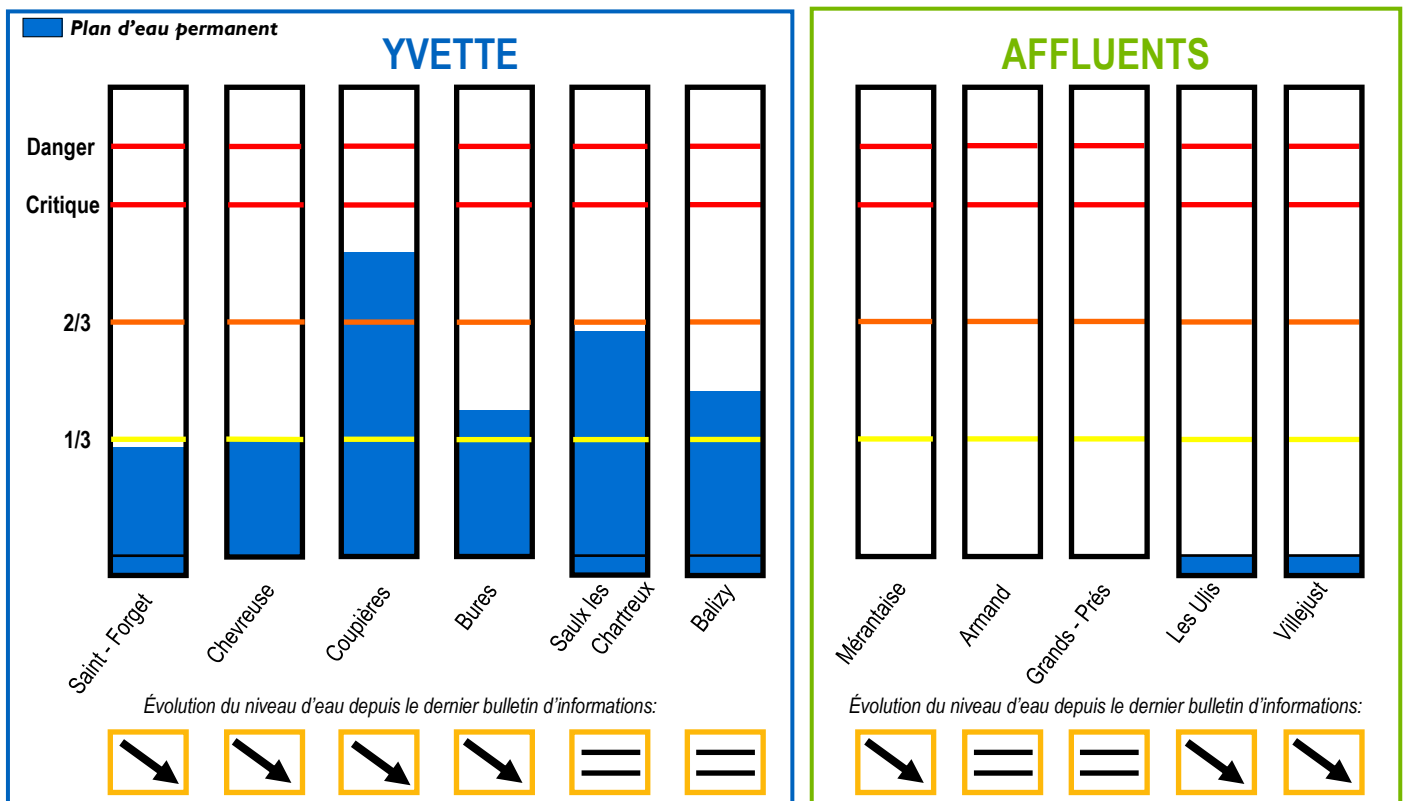


## Etat de l'Yvette et de ses affluents le 07-03-2020 à 12:30



### Etat des bassins\*



\*Carte de l'emplacement des bassins et des hauteurs d'eau sur le territoire du SIAHVY au verso du bulletin.

### Cumul précipitations et prévisions météorologiques

Nom de la station (Pluviomètre)	Cumul hebdomadaire	Cumul journalier	07-03	08-03	09-03	10-03	11-03	12-03
Trappes	19.3	0.0	0.1	2.3	4.3	3.3	1.0	0.8
Toussus le Noble	23.1	0.0	0.0	2.1	4.5	3.5	0.8	0.9
Orly	23.2	0.0	0.0	2.8	6.5	4.9	0.5	0.8

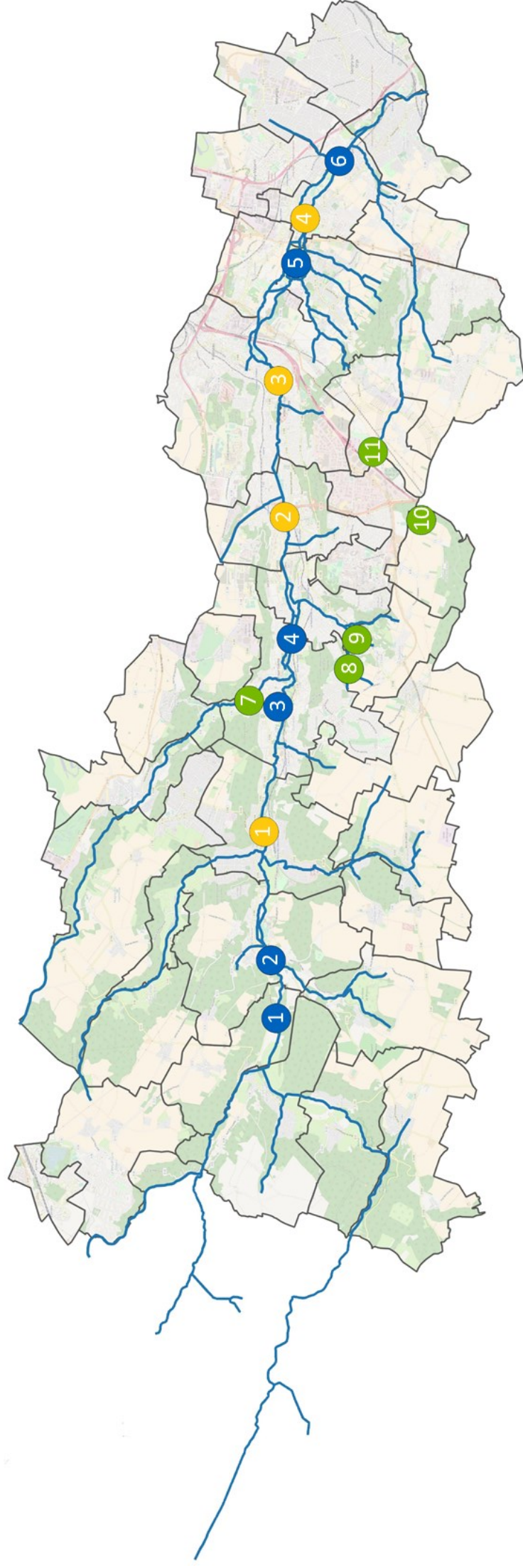
\* Les prévisions via ce bulletin d'informations ne constituent que des estimations. (Source: HydroMaster).

**L'Yvette continue sa décrue et les bassins de retenue sont en cours de vidange. Une attention particulière est maintenant portée sur l'optimisation de la capacité de stockage du bassin de Coupières et de Saulx.**

**Le SIAHVY maintient sa vigilance pour les précipitations attendues à partir de dimanche en fin d'après midi**

En cas d'urgence, veuillez contacter l'astreinte du SIAHVY  
01 69 31 72 10

# Localisation des bassins de retenue et des stations de jaugeage sur le territoire du SIAHVV



## Les bassins de l'Yvette

- 1 Saint-Forget
- 2 Chevreuse
- 3 Coupières
- 4 Bures
- 5 Saulx-les-Chartreux
- 6 Balizy

## Les bassins des affluents

- 7 Mérantaïse
- 8 Armand
- 9 Grands-Près
- 10 Les Ulis
- 11 Villejust

## Les stations de mesure

- 1 Saint-Rémy-lès-Chevreuse
- 2 Orsay
- 3 Villebon-sur-Yvette
- 4 Longjumeau