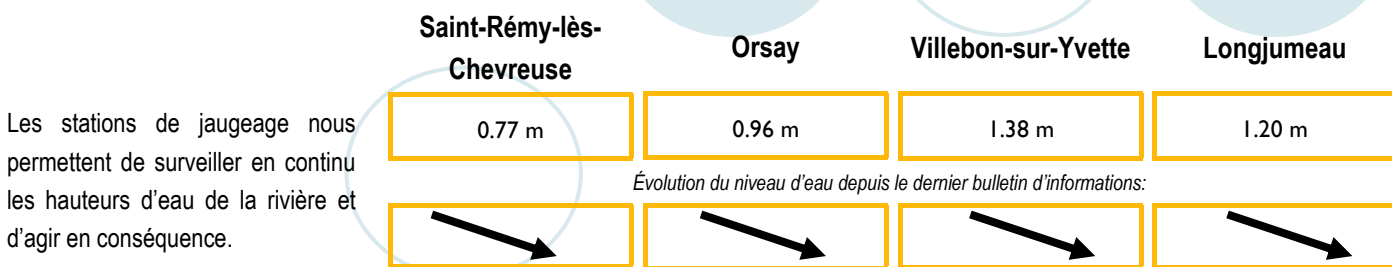
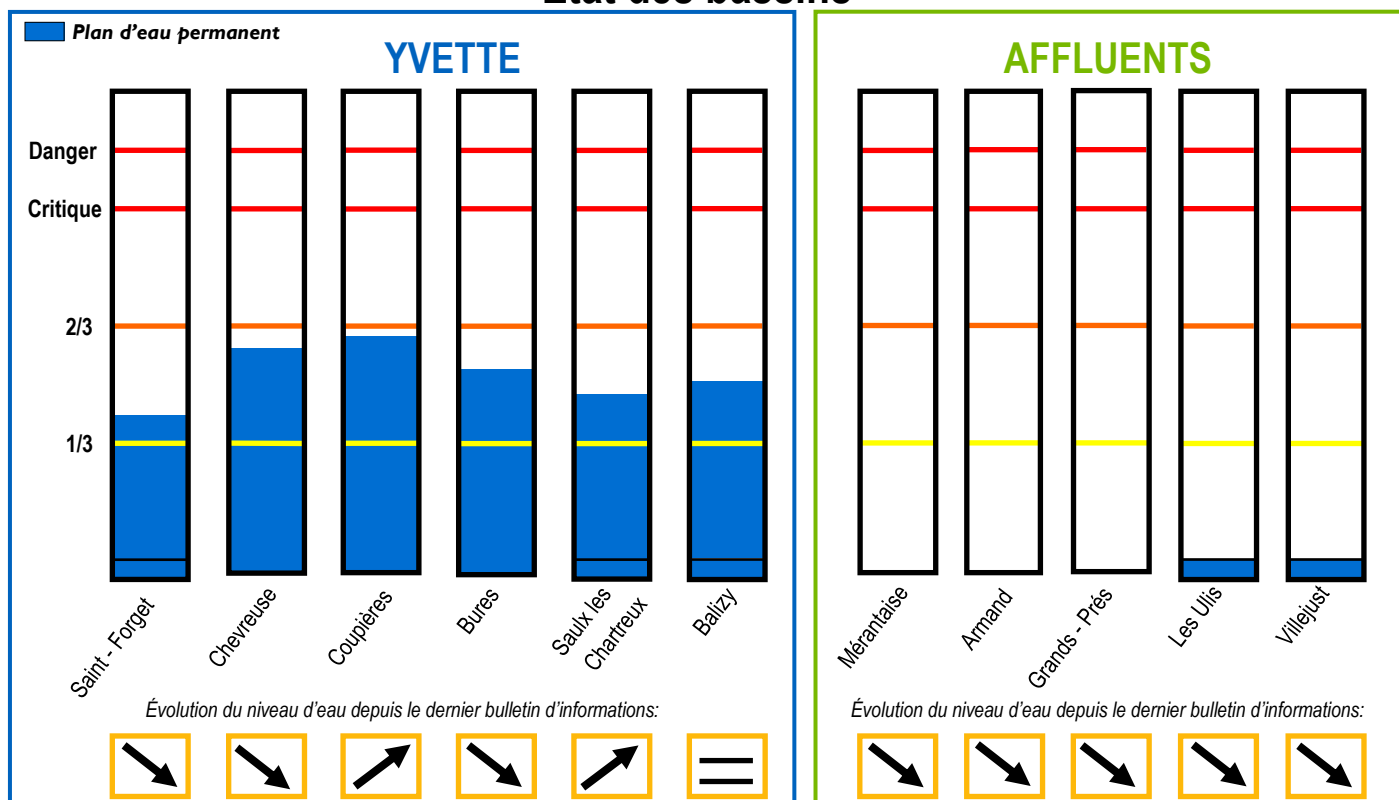


## Etat de l'Yvette et de ses affluents le 10-05-2020 à 16:00



### Etat des bassins\*



\* Carte de l'emplacement des bassins et des hauteurs d'eau sur le territoire du SIAHVY au verso du bulletin.

### Cumul précipitations et prévisions météorologiques

Nom de la station (Pluviomètre)	Cumul mensuel	Cumul hebdomadaire	Cumul journalier	10-05	11-05	12-05	13-05	14-05	15-05
Trappes	39.8	37.5	6.4	5.7	10.2	0.0	0.0	0.0	0.0
Toussus le Noble	71.7	65.6	3.5	5.5	10.3	0.0	0.0	0.0	0.0
Orly	58.6	51.4	10.8	6.7	13.0	0.0	0.0	0.0	0.0

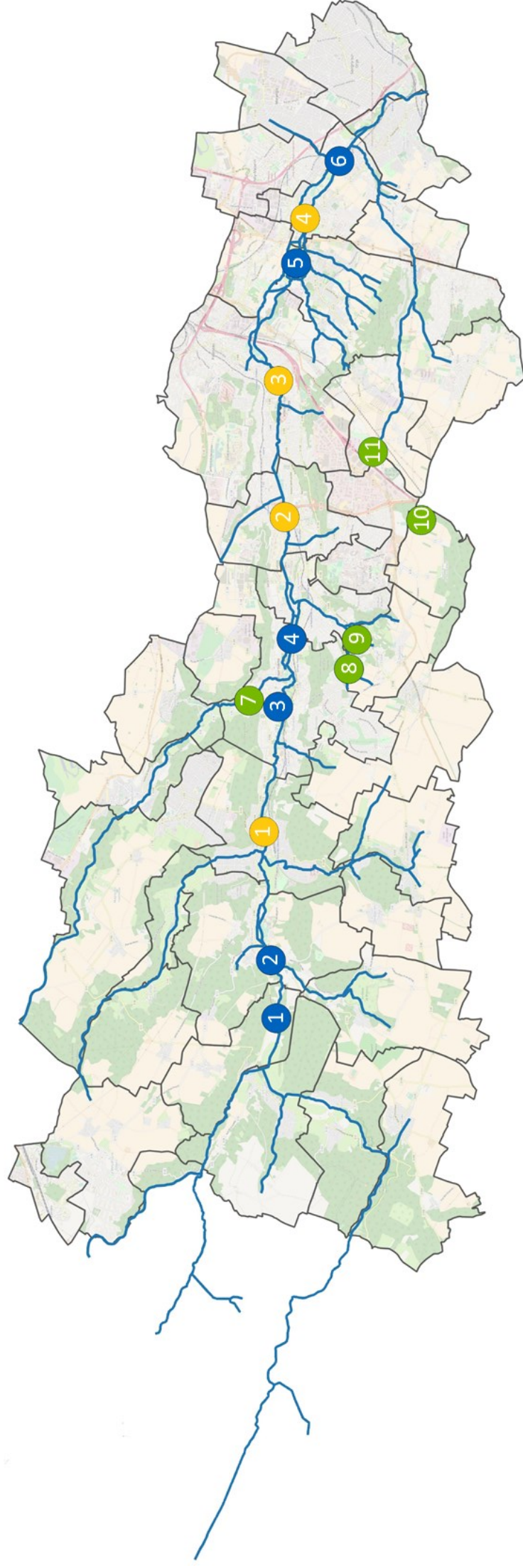
\* Les prévisions via ce bulletin d'informations ne constituent que des estimations. (Source: HydroMaster).

L'Île de France est actuellement en vigilance Orange par Météo-France, pour des phénomènes d'orage et pluie-inondation. Au vu des prévisions météorologiques, le niveau de l'Yvette devrait être de nouveau en hausse. Localement, des débordements liés aux réseaux d'eaux pluviales saturés sont possibles.

Le SIAHVY vous conseille de rester vigilant et reste mobilisé pour stabiliser les niveaux d'eau et optimiser la capacité de stockage des bassins de retenue.

En cas d'urgence, veuillez contacter l'astreinte du SIAHVY  
01 69 31 72 10

# Localisation des bassins de retenue et des stations de jaugeage sur le territoire du SIAHVV



## Les bassins de l'Yvette

- 1 Saint-Forget
- 2 Chevreuse
- 3 Coupières
- 4 Bures
- 5 Saulx-les-Chartreux
- 6 Balizy

## Les bassins des affluents

- 7 Mérantaïse
- 8 Armand
- 9 Grands-Près
- 10 Les Ulis
- 11 Villejust

## Les stations de mesure

- 1 Saint-Rémy-lès-Chevreuse
- 2 Orsay
- 3 Villebon-sur-Yvette
- 4 Longjumeau