

Etat de l'Yvette et de ses affluents le 28-12-2020 à 16:30

Les stations de jaugeage nous permettent de surveiller en continu les hauteurs d'eau de la rivière et d'agir en conséquence.

Saint-Rémy-lès-Chevreuse

Orsay

Villebon-sur-Yvette

Longjumeau

0.57 m

0.71 m

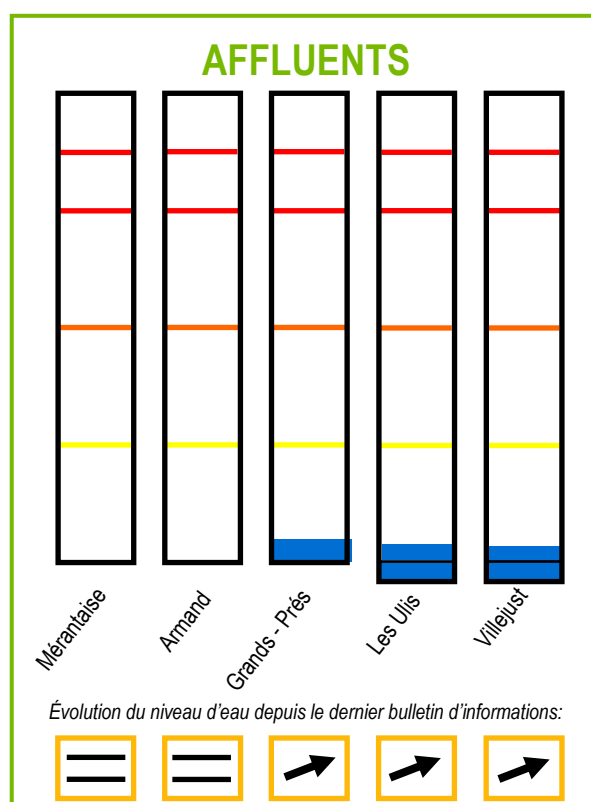
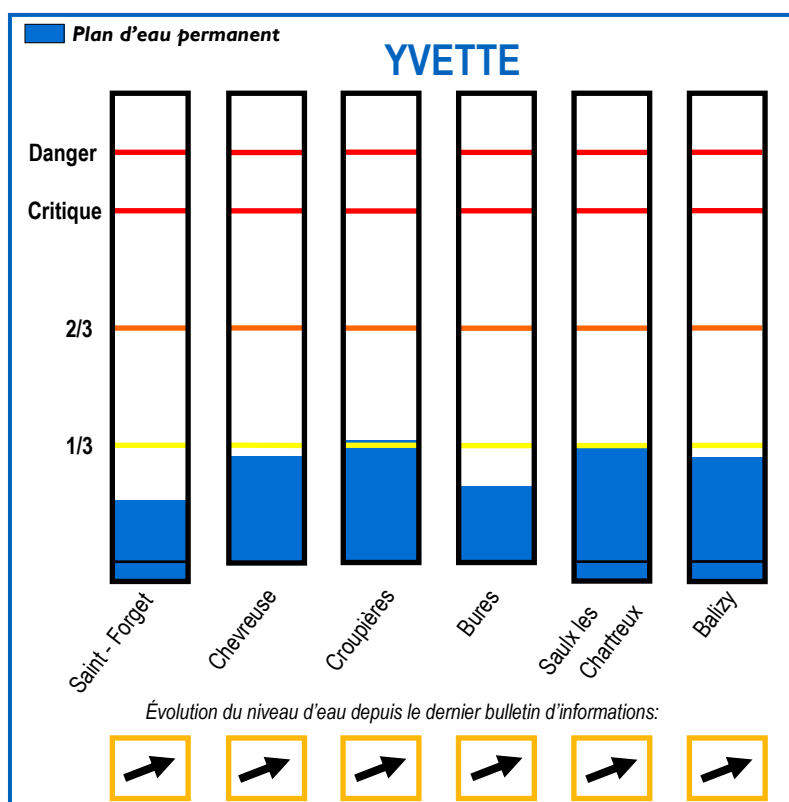
1.04 m

1.24 m

Évolution du niveau d'eau depuis le dernier bulletin d'informations:



Etat des bassins*



*Carte de l'emplacement des bassins et des hauteurs d'eau sur le territoire du SIAHVY au verso du bulletin.

Cumul précipitations et prévisions météorologiques

Nom de la station (Pluviomètre)	Cumul mensuel	Cumul journalier	28-12	29-12	30-12	31-12	1-01
Trappes	107.0 mm	7.0 mm	7.5 mm	1.1 mm	1.9 mm	4.0 mm	0.3 mm
Toussus le Noble	100.9 mm	5.4 mm	7.1 mm	1.3 mm	1.6 mm	3.9 mm	0.3 mm
Orly	102.8 mm	2.6 mm	7.8 mm	1.0 mm	2.1 mm	4.0 mm	0.4 mm

* Les prévisions via ce bulletin d'informations ne constituent que des estimations. (Source: HydroMaster).

Les pluies de la semaine dernière ayant saturé les sols et les réseaux, les prévisions météorologiques se confirmant, le niveau de l'Yvette devrait être à nouveau en hausse ce jour. Une décrue lente se fera dans les prochains jours.

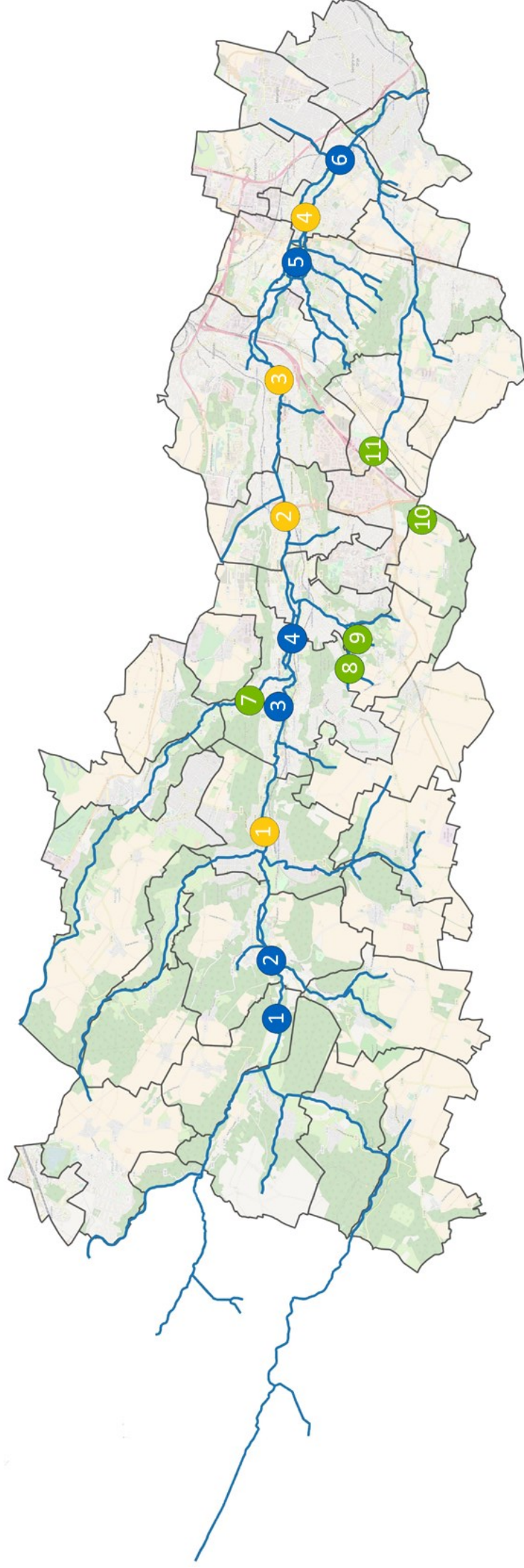
Les équipes du SIAHVY sont mobilisées pour la surveillance des ouvrages du territoire et Reste vigilant.

En cas d'urgence, veuillez contacter l'astreinte du SIAHVY

01 69 31 72 10

PROCHAIN BULLETIN D'INFORMATIONS EN CAS DE DEGRADATION DE LA SITUATION

Localisation des bassins de retenue et des stations de jaugeage sur le territoire du SIAHVV



Les bassins de l'Yvette

- 1 Saint-Forget
- 2 Chevreuse
- 3 Coupières
- 4 Bures
- 5 Saulx-les-Chartreux
- 6 Balizy

Les bassins des affluents

- 7 Mérantaise
- 8 Armand
- 9 Grands-Près
- 10 Les Ulis
- 11 Villejust

Les stations de mesure

- 1 Saint-Rémy-lès-Chevreuse
- 2 Orsay
- 3 Villebon-sur-Yvette
- 4 Longjumeau