

Etat de l'Yvette et de ses affluents le 30-01-2021 à 9:00

Les stations de jaugeage nous permettent de surveiller en continu les hauteurs d'eau de la rivière et d'agir en conséquence.

Saint-Rémy-lès-Chevreuse

0.76 m

Orsay

0.73 m

Villebon-sur-Yvette

1.06 m

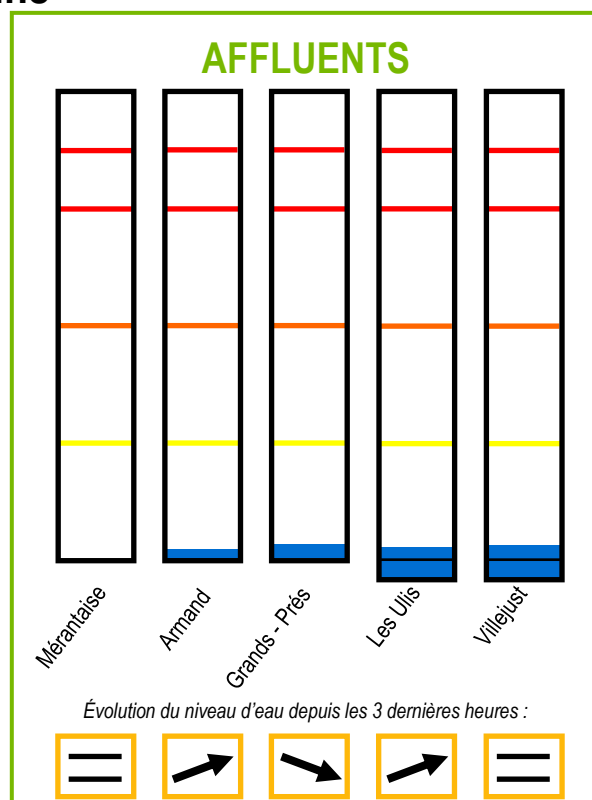
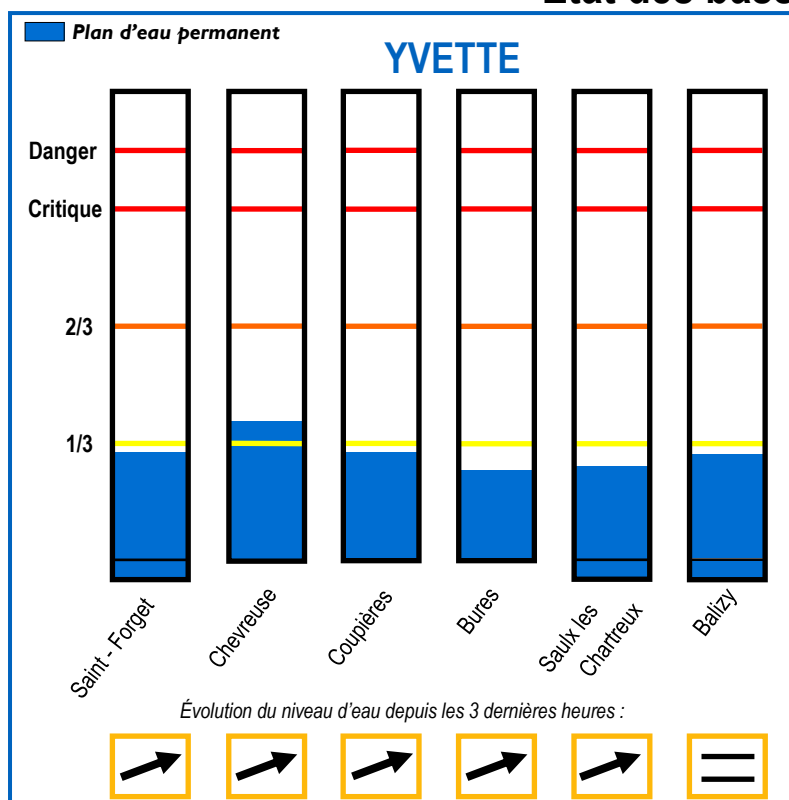
Longjumeau

1.30 m

Évolution du niveau d'eau depuis les 3 dernières heures :



Etat des bassins*



*Carte de l'emplacement des bassins et des hauteurs d'eau sur le territoire du SIAHVY au verso du bulletin.

Cumul précipitations et prévisions météorologiques

Nom de la station (Pluviomètre)	Cumul mensuel	Cumul journalier	30/01	31/01	1/02	2/02	3/02	4/02
Trappes	76.3 mm	10.2mm	4.4 mm	3.6 mm	2.8 mm	10.6 mm	13.3 mm	0.9 mm
Toussus le Noble	74.9 mm	10.2 mm	4.0 mm	3.3 mm	2.5 mm	10.1 mm	12.6 mm	0.6 mm
Orly	82.0 mm	10.2 mm	5.1 mm	4.0 mm	2.4 mm	9.3 mm	12.6 mm	0.5 mm

* Les prévisions via ce bulletin d'informations ne constituent que des estimations. (Source: HydroMaster).

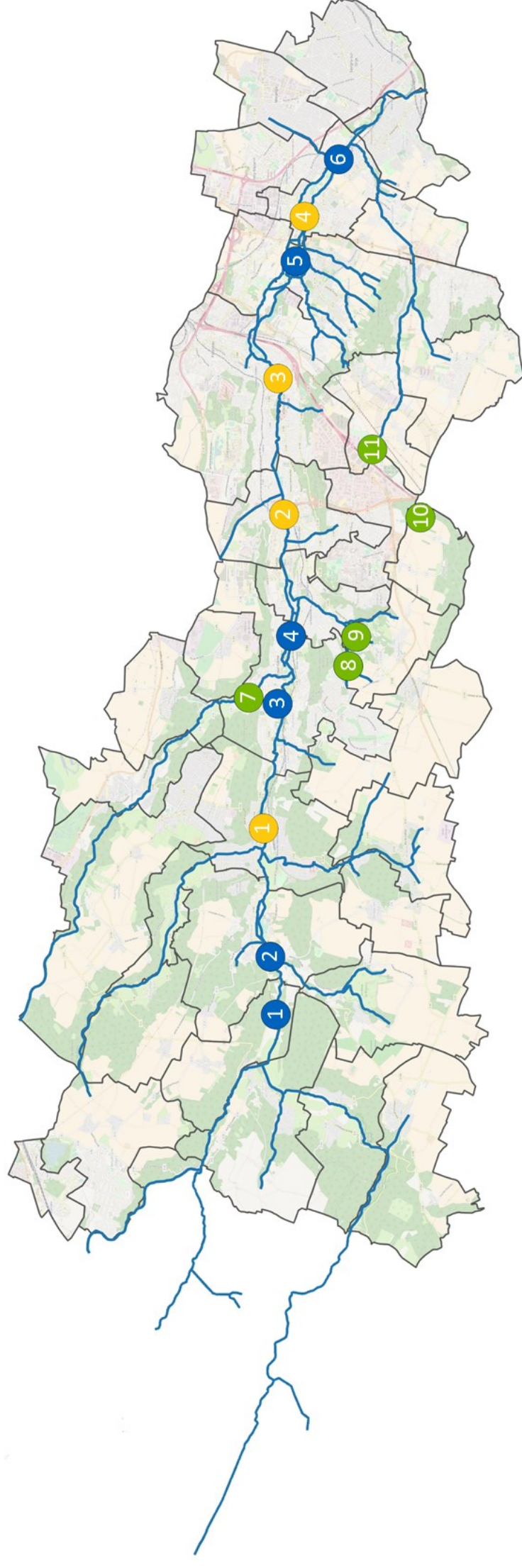
La pluviométrie de cette nuit a été moins importante que prévu. La pluie se poursuivra jusqu'en début d'après-midi. Néanmoins, les niveaux de l'Yvette et de ses affluents vont progressivement monter pendant les prochaines 24 heures. Nous sommes dans un contexte défavorable compte tenu de la saturation des sols, des niveaux de nappe élevés et de la pluviométrie annoncée.

Le SIAHVY est mobilisé pour surveiller l'évènement et vous conseille de rester vigilant.

En cas d'urgence, veuillez contacter l'astreinte du SIAHVY
01 69 31 72 10

PROCHAIN BULLETIN D'INFORMATIONS EN CAS DE DEGRADATION DE LA SITUATION

Localisation des bassins de retenue et des stations de jaugeage sur le territoire du SIAHVVY



Les bassins de l'Yvette

- 1 Saint-Forget
- 2 Chevreuse
- 3 Coupières
- 4 Bures
- 5 Saulx-les-Chartreux
- 6 Balizy

Les bassins des affluents

- 7 Mérantaise
- 8 Armand
- 9 Grands-Près
- 10 Les Ulis
- 11 Villejust

Les stations de mesure

- 1 Saint-Rémy-lès-Chevreuse
- 2 Orsay
- 3 Villebon-sur-Yvette
- 4 Longjumeau