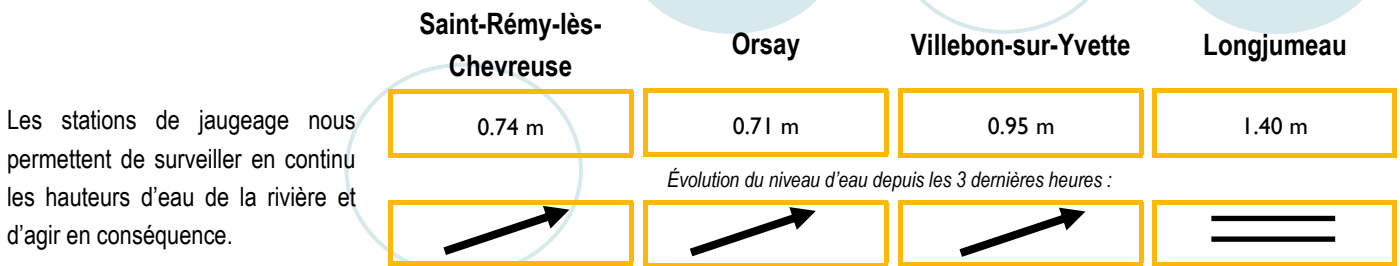
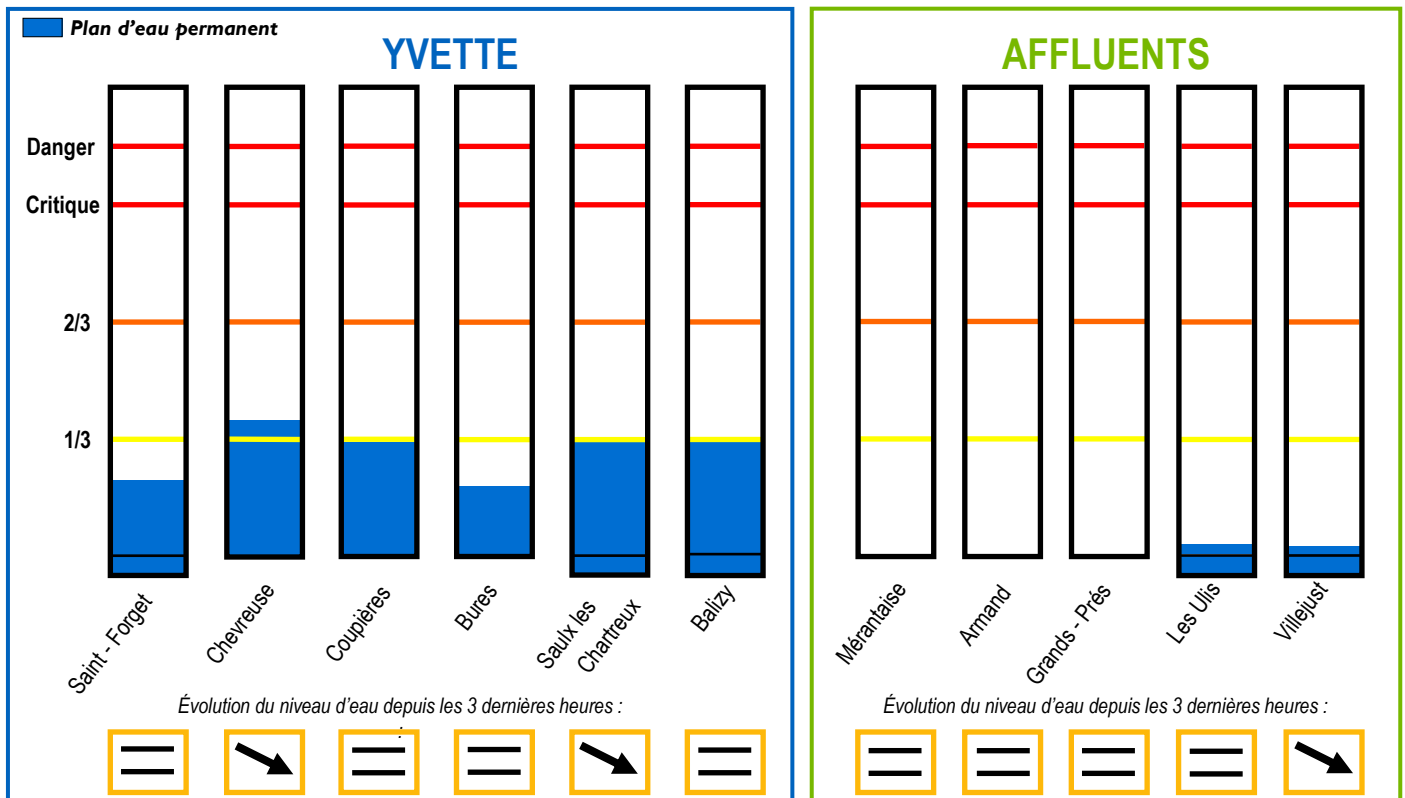


## Etat de l'Yvette et de ses affluents le 3-02-2021 à 11:40



### Etat des bassins\*



\*Carte de l'emplacement des bassins et des hauteurs d'eau sur le territoire du SIAHVY au verso du bulletin.

### Cumul précipitations et prévisions météorologiques

Nom de la station (Pluviomètre)	Cumul hebdomadaire	Cumul journalier	3/02	4/02	5/02	6/02	7/02	8/02
Trappes	10.4 mm	7.8 mm	1.9 mm	0.1 mm	4.0 mm	10.9 mm	2.4 mm	2.0 mm
Toussus le Noble	10.0 mm	7.5 mm	1.9 mm	0.4 mm	4.0 mm	10.4 mm	2.3 mm	2.0 mm
Orly	6.3 mm	3.6 mm	1.6 mm	0.2 mm	4.1 mm	11.6 mm	3.1 mm	2.6 mm

\* Les prévisions via ce bulletin d'informations ne constituent que des estimations. (Source: HydroMaster).

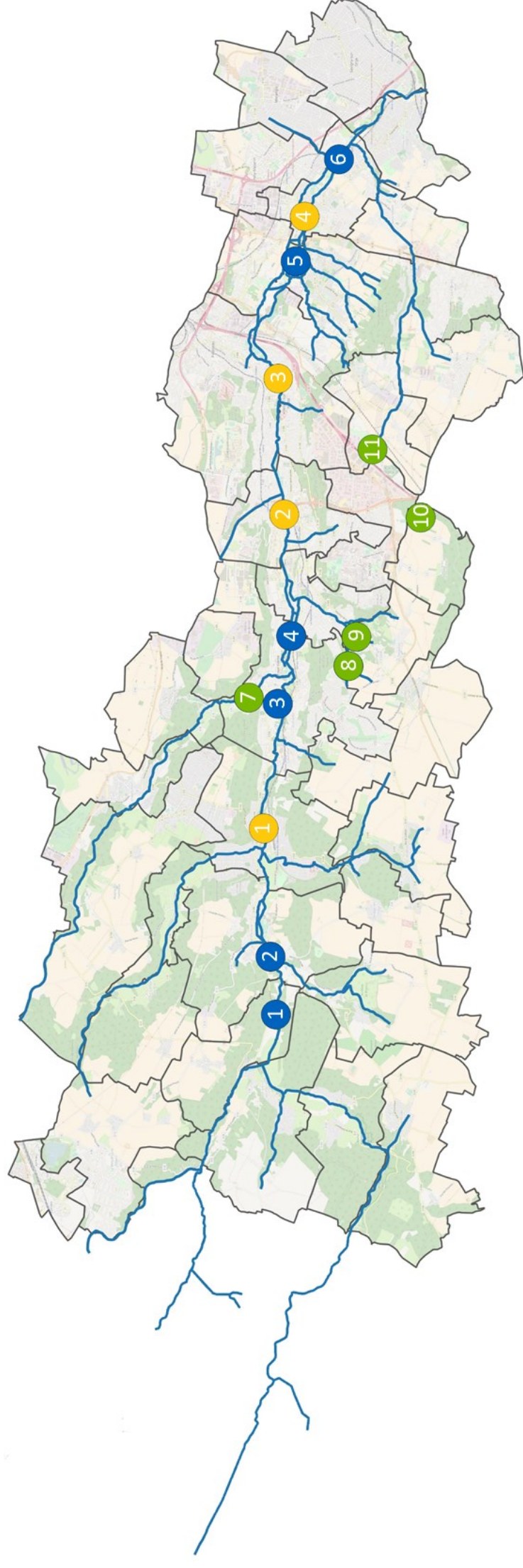
Les précipitations matinales ont entraîné une hausse des niveaux des bassins de l'Yvette. L'accalmie des prochaines 24 heures, nous permettra de regagner du volume de stockage avant les nouvelles précipitations attendues ce week-end.

Le SIAHVY est mobilisé pour surveiller l'évènement et vous conseille de rester vigilant.

En cas d'urgence, veuillez contacter l'astreinte du SIAHVY  
01 69 31 72 10

PROCHAIN BULLETIN D'INFORMATIONS EN CAS DE DEGRADATION DE LA SITUATION

# Localisation des bassins de retenue et des stations de jaugeage sur le territoire du SIAHVV



## Les bassins de l'Yvette

- 1 Saint-Forget
- 2 Chevreuse
- 3 Coupières
- 4 Bures
- 5 Saulx-les-Chartreux
- 6 Balizy

## Les bassins des affluents

- 7 Mérantaïse
- 8 Armand
- 9 Grands-Près
- 10 Les Ulis
- 11 Villejust

## Les stations de mesure

- 1 Saint-Rémy-lès-Chevreuse
- 2 Orsay
- 3 Villebon-sur-Yvette
- 4 Longjumeau