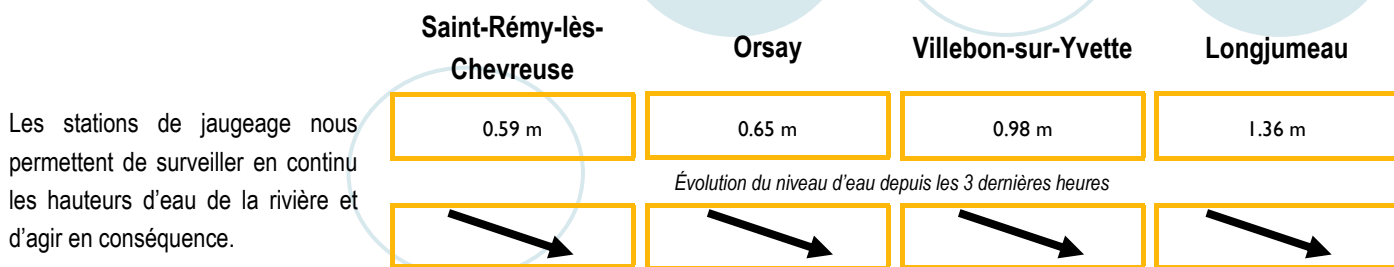
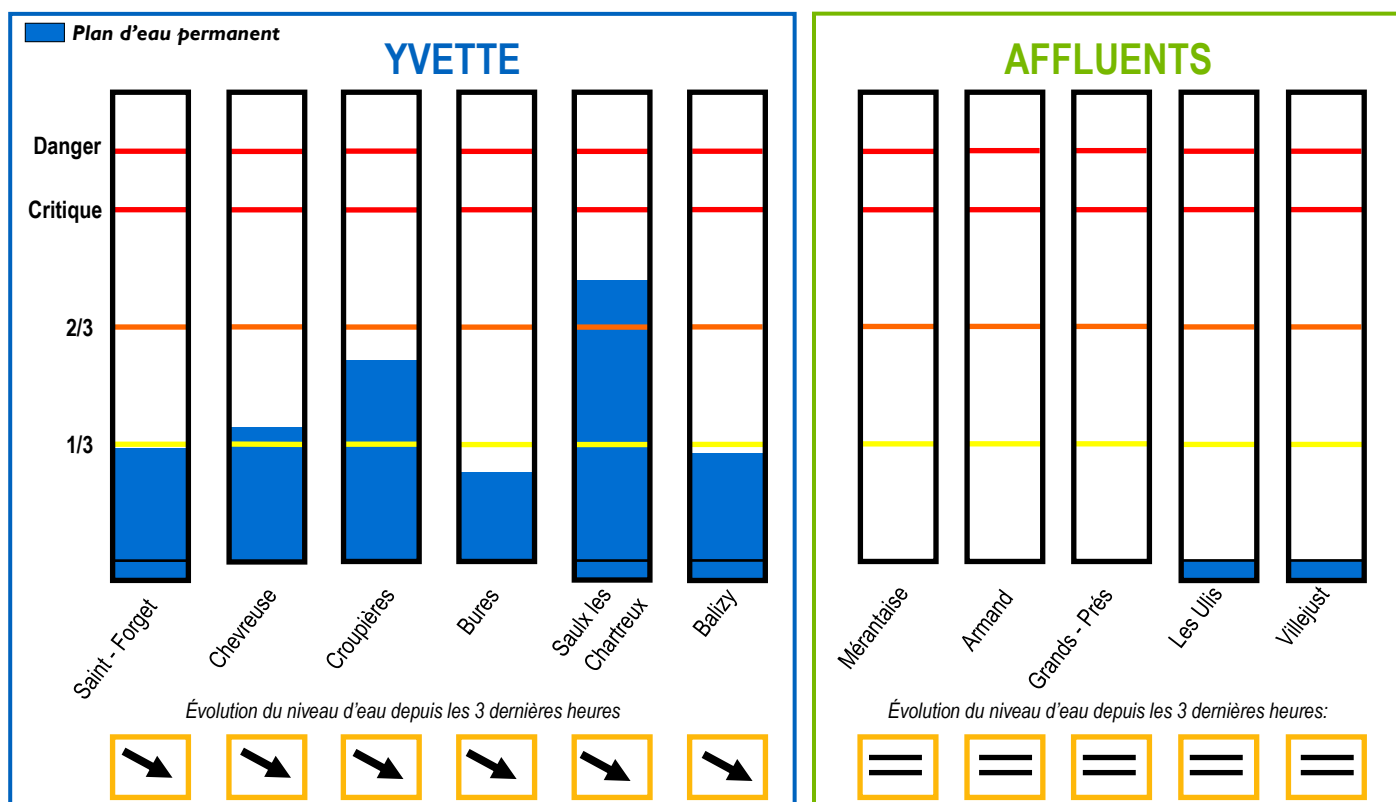


Etat de l'Yvette et de ses affluents le 11-01-2022 à 13h45



Etat des bassins*



*Carte de l'emplacement des bassins et des hauteurs d'eau sur le territoire du SIAHVVY au verso du bulletin.

Cumul précipitations et prévisions météorologiques

Nom de la station (Pluviomètre)	Cumul journalier	Cumul mensuel	11/01	12/01	13/01	14/01	15/01	16/01
Trappes	0.0 mm	58.6 mm	0.0 mm	0.0 mm	0.0 mm	0.0 mm	0.0 mm	0.3 mm
Toussus le Noble	0.0 mm	64.2 mm	0.0 mm	0.0 mm	0.0 mm	0.0 mm	0.0 mm	0.4 mm
Orly	0.0 mm	57.4 mm	0.0 mm	0.0 mm	0.0 mm	0.0 mm	0.0 mm	0.0 mm

* Les prévisions via ce bulletin d'informations ne constituent que des estimations. (Source: HydroMaster).

L'Yvette continue sa décrue et les bassins de retenue sont en cours de vidange.

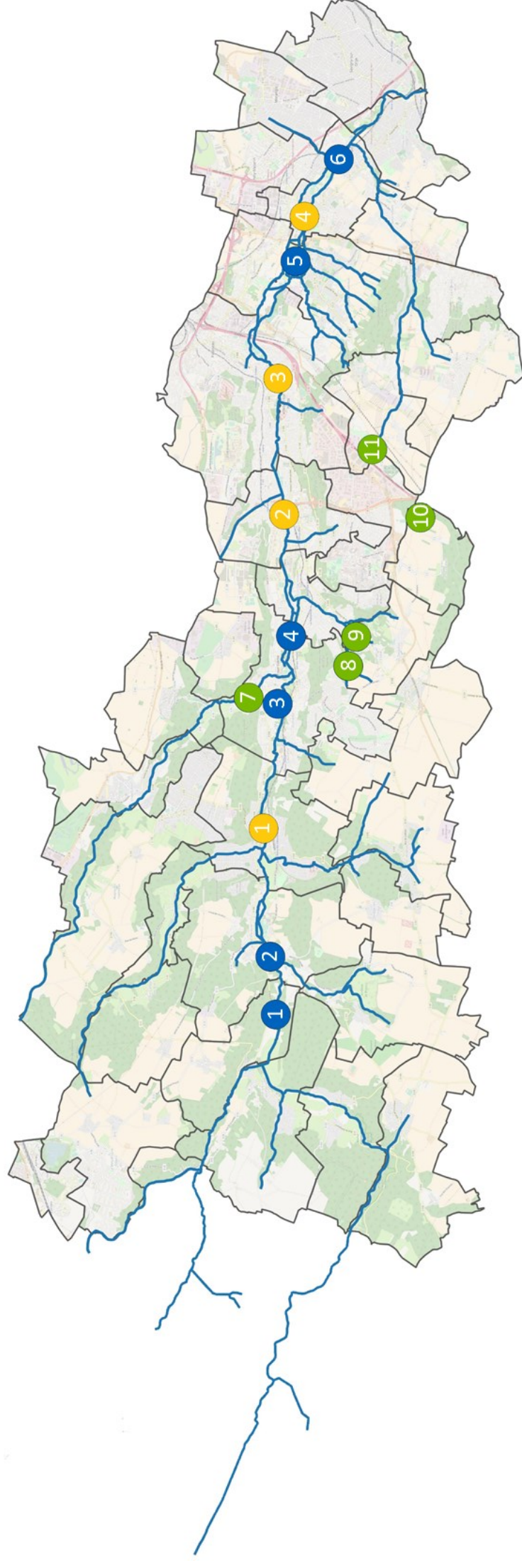
Au vu de l'évolution de la météo, ceci constitue le dernier bulletin d'alerte.

Le SIAHVVY lève l'alerte

En cas d'urgence, veuillez contacter l'astreinte du SIAHVVY

01 69 31 72 10

Localisation des bassins de retenue et des stations de jaugeage sur le territoire du SIAHVV



Les bassins de l'Yvette

- 1 Saint-Forget
- 2 Chevreuse
- 3 Coupières
- 4 Bures
- 5 Saulx-les-Chartreux
- 6 Balizy

Les bassins des affluents

- 7 Mérantaise
- 8 Armand
- 9 Grands-Près
- 10 Les Ulis
- 11 Villejust

Les stations de mesure

- 1 Saint-Rémy-lès-Chevreuse
- 2 Orsay
- 3 Villebon-sur-Yvette
- 4 Longjumeau