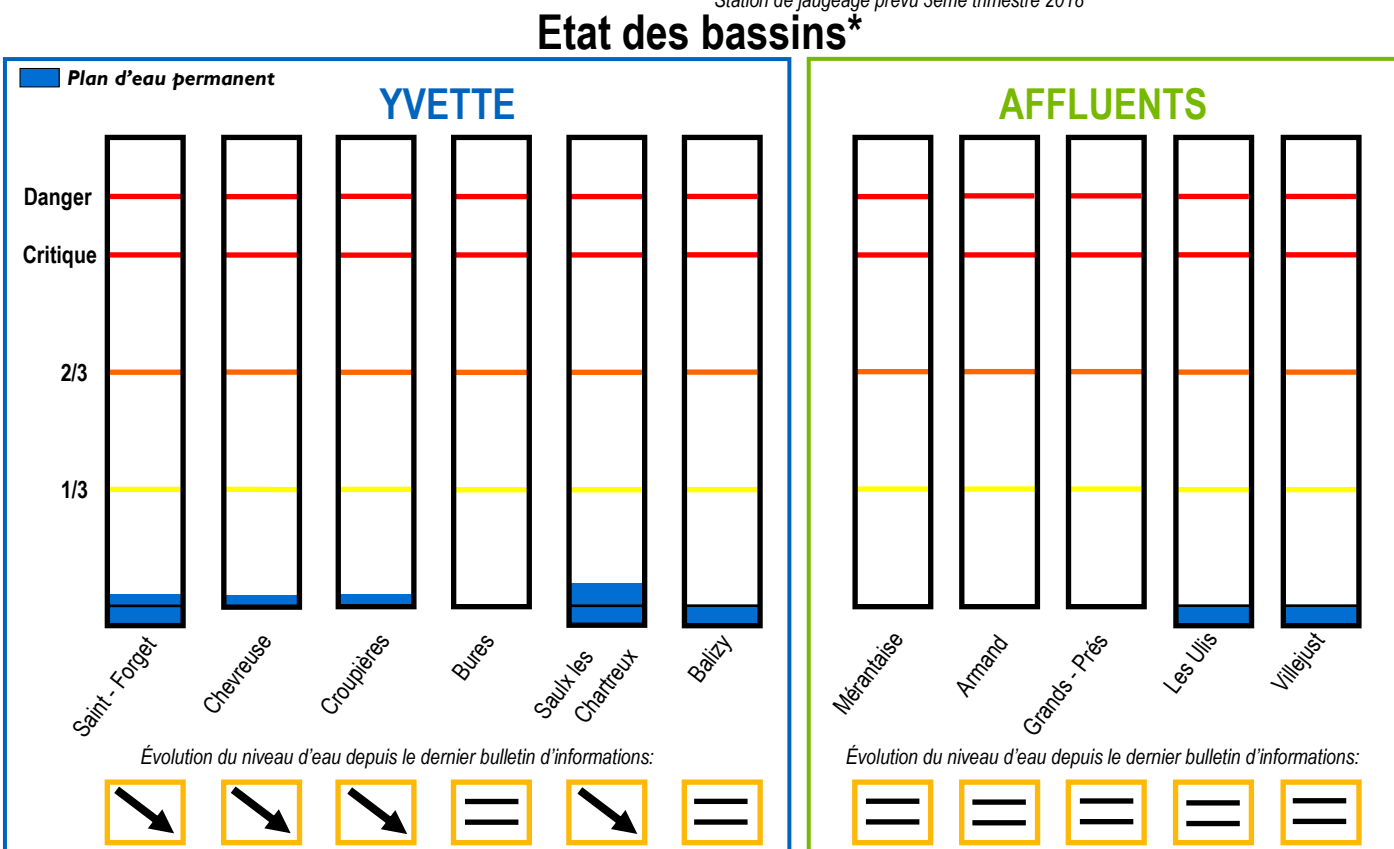
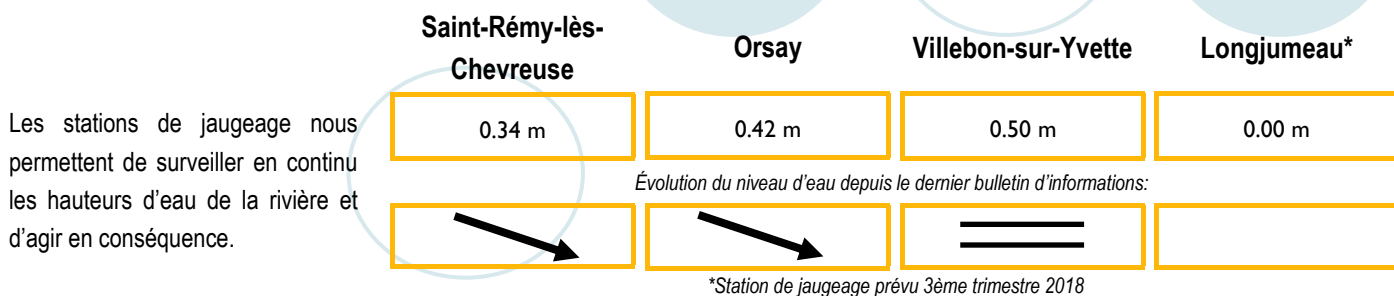


Etat de l'Yvette et de ses affluents le 07/06/2018 à 14:30



*Carte de l'emplacement des bassins et des hauteurs d'eau sur le territoire du SIAHVY au verso du bulletin.

Cumul précipitations et prévisions météorologiques

Nom de la station (Pluviomètre)	Cumul mensuel	Cumul annuel	Vendredi*	Samedi*	Dimanche*	Lundi*	Mardi*	Mercredi*
Trappes	18,3 mm	405,5 mm	0,5 mm	3,6 mm	20,4 mm	17,4 mm	9,0 mm	0,0 mm
Toussus le Noble	25,2 mm	381,7 mm	0,3 mm	3,7 mm	19,4 mm	17,4 mm	9,1 mm	0,0 mm
Orly	36,1 mm	405,6 mm	0,2 mm	3,6 mm	15,8 mm	17,9 mm	7,8 mm	0,0 mm

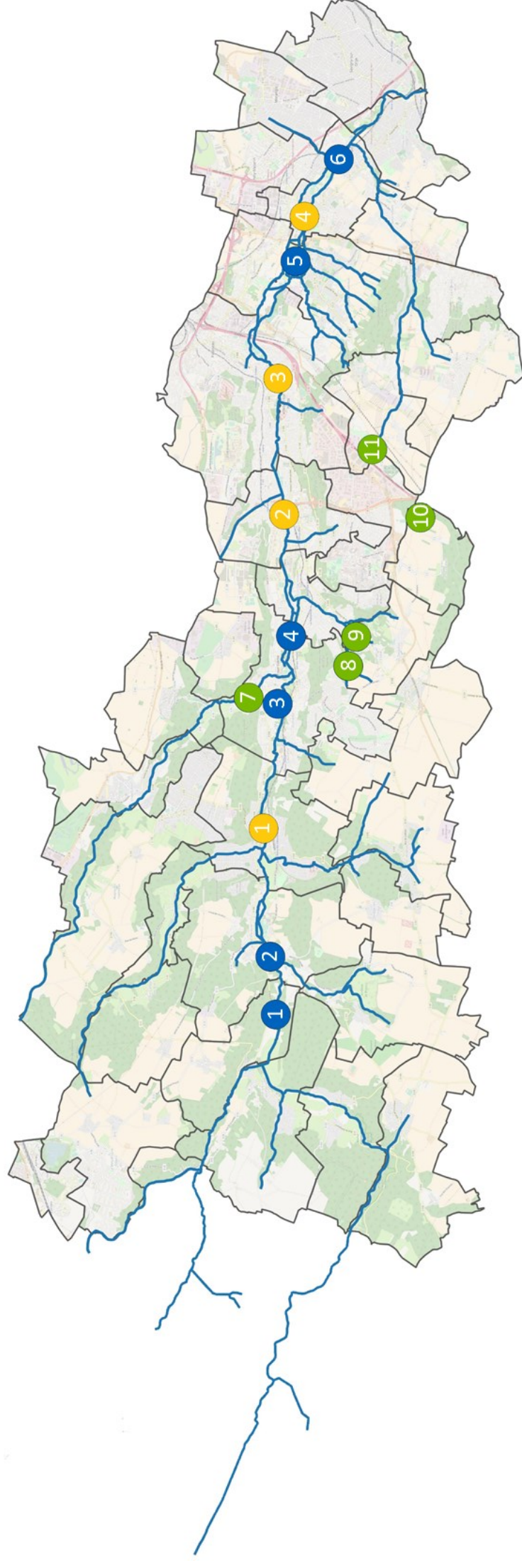
* Les prévisions via ce bulletin d'informations ne constituent que des estimations. (Source: HydroMaster).

L'Île de France connaît depuis 2 semaines des épisodes orageux d'intensité variable. Ces phénomènes amplifient la saturation des sols déjà importante depuis cet hiver. Le SIAHVY profite de l'accalmie annoncée aujourd'hui et demain pour retrouver les volumes de stockage maximaux, avant le nouvel épisode pluvieux à venir. Le SIAHVY reste mobilisé et vous conseille d'être vigilant.

En cas d'urgence, veuillez contacter l'astreinte du SIAHVY

01 69 31 72 10

Localisation des bassins de retenue et des stations de jaugeage sur le territoire du SIAHVV



Les bassins de l'Yvette

- 1 Saint-Forget
- 2 Chevreuse
- 3 Coupières
- 4 Bures
- 5 Saulx-les-Chartreux
- 6 Balizy

Les bassins des affluents

- 7 Mérantaise
- 8 Armand
- 9 Grands-Près
- 10 Les Ulis
- 11 Villejust

Les stations de mesure

- 1 Saint-Rémy-lès-Chevreuse
- 2 Orsay
- 3 Villebon-sur-Yvette
- 4 Longjumeau