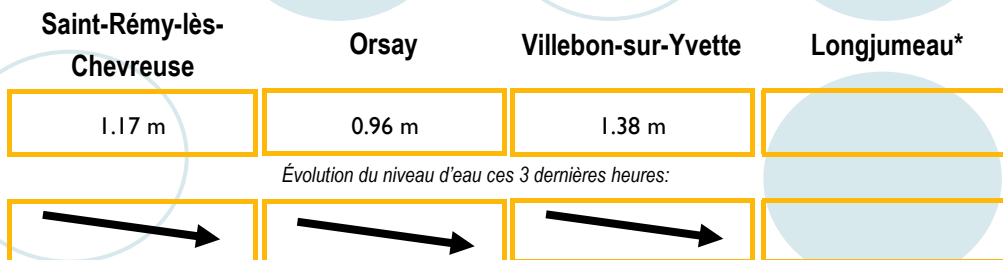


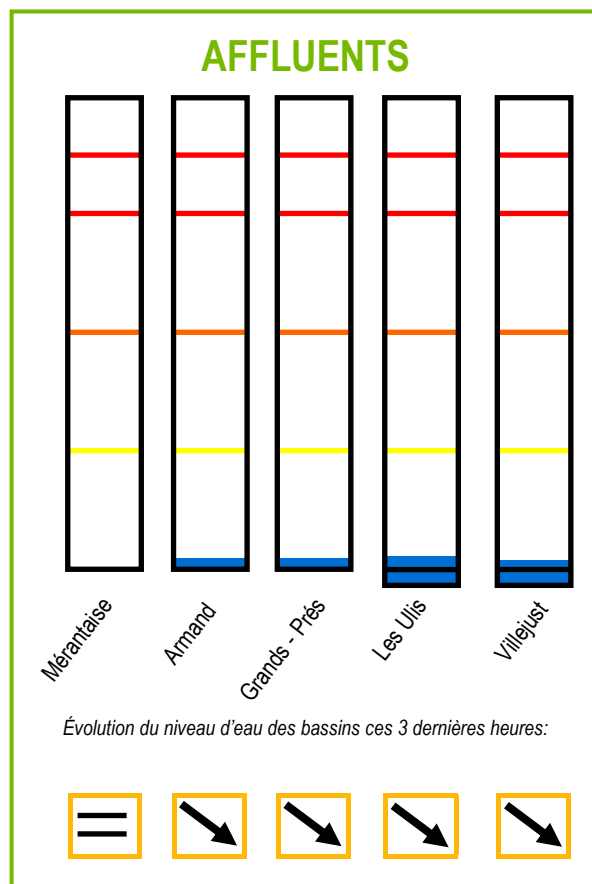
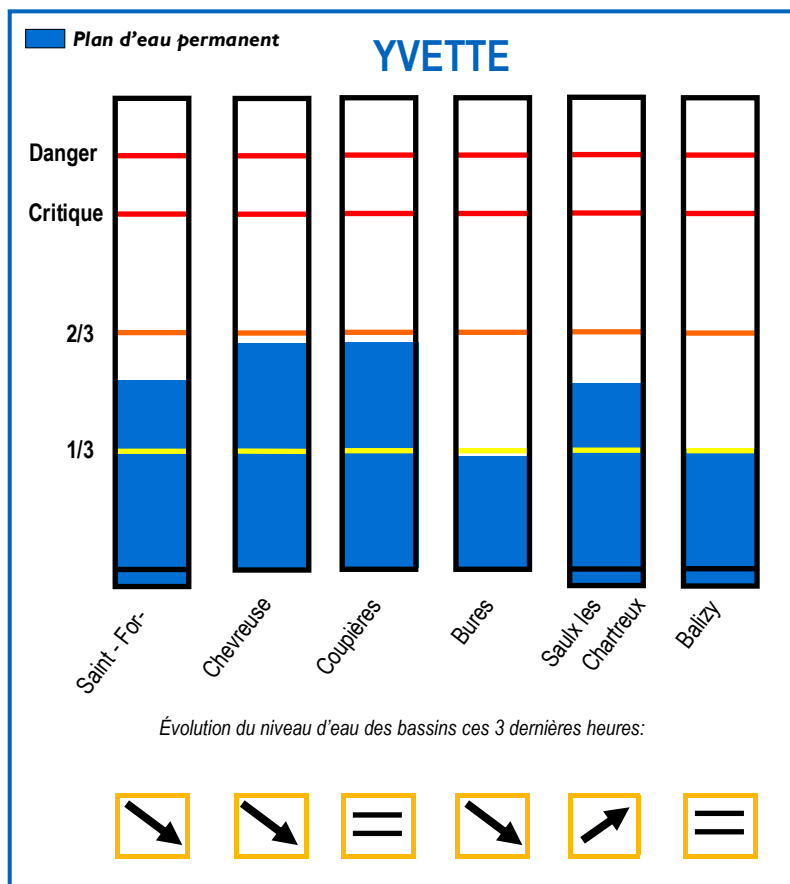
Etat de l'Yvette et de ses affluents le 12-02-2018 à 16:30

Les stations de jaugeage nous permettent de surveiller en continu les hauteurs d'eau de la rivière et d'agir en conséquence.



*Station de jaugeage prévu 1 trimestre 2018

Etat des bassins*



*Carte de l'emplacement des bassins et des hauteurs d'eau sur le territoire du SIAHVY au verso du bulletin.

Cumul précipitations et prévisions météorologiques

Pluviomètre	Cumul dernier	Cumul février	Cumul journalier	Mardi 13/02	Mercredi 14/02	Jeudi 15/02
Orly	113.3 mm	34.7 mm	0 mm	2.1 mm	4 mm	9.2 mm
Toussus	121.6 mm	45.6 mm	0 mm	3.2 mm	3.2 mm	10.2 mm
Trappe	123 mm	46.5 mm	0 mm	3.5 mm	3.1 mm	10.4 mm

* Moyenne des précipitations calculée sur les stations de Trappes, Toussus-le-Noble et Orly. Les prévisions via ce bulletin d'informations ne constituent que des estimations. (Source: MétéoGroup).

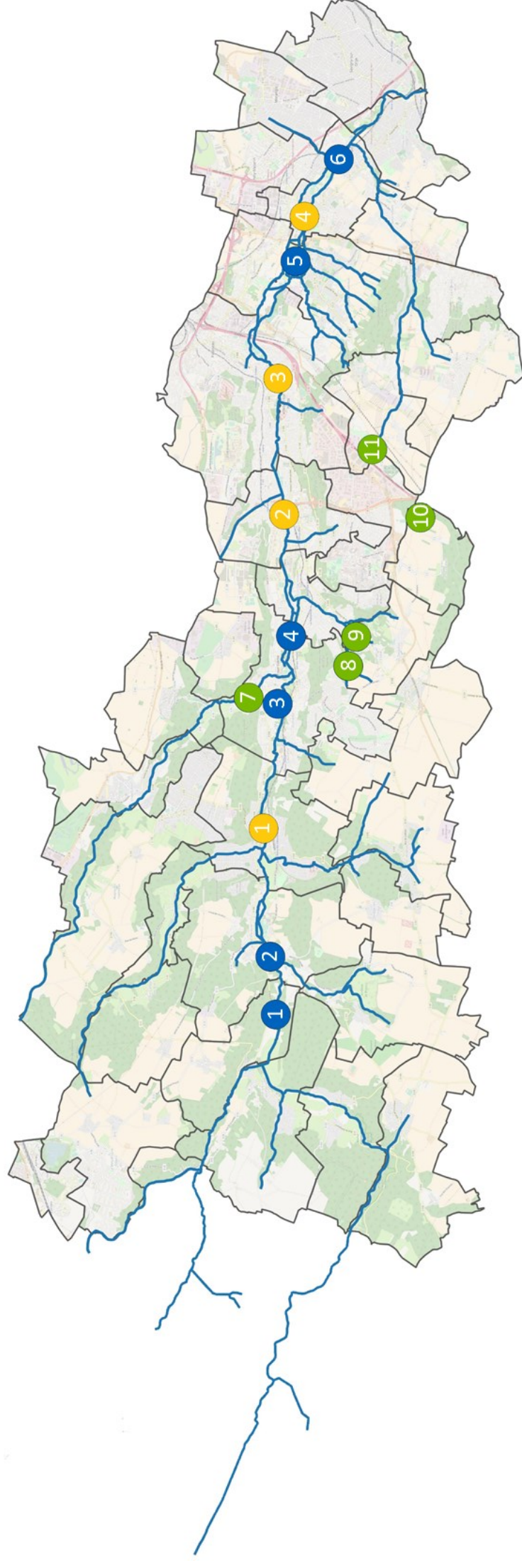
L'Yvette amorce une décrue lente. Le SIAHVY reste en alerte et continue d'optimiser ses capacités de stockage, en prévision des précipitations attendues le s 14 et 15/02/2018.

Le SIAHVY vous conseille de rester vigilant.

En cas d'urgence, veuillez contacter l'astreinte du SIAHVY au

01 69 31 72 10

Localisation des bassins de retenue et des stations de jaugeage sur le territoire du SIAHVV



Les bassins de l'Yvette

- 1 Saint-Forget
- 2 Chevreuse
- 3 Coupières
- 4 Bures
- 5 Saulx-les-Chartreux
- 6 Balizy

Les bassins des affluents

- 7 Mérantaise
- 8 Armand
- 9 Grands-Près
- 10 Les Ulis
- 11 Villejust

Les stations de mesure

- 1 Saint-Rémy-lès-Chevreuse
- 2 Orsay
- 3 Villebon-sur-Yvette
- 4 Longjumeau