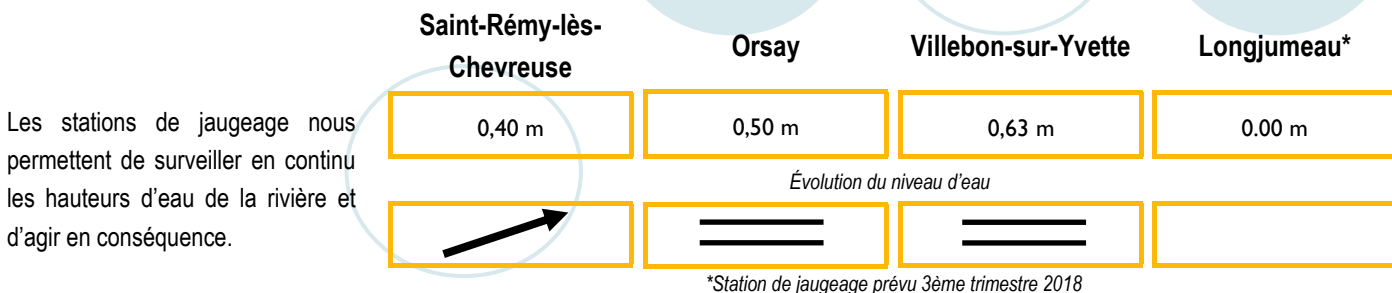
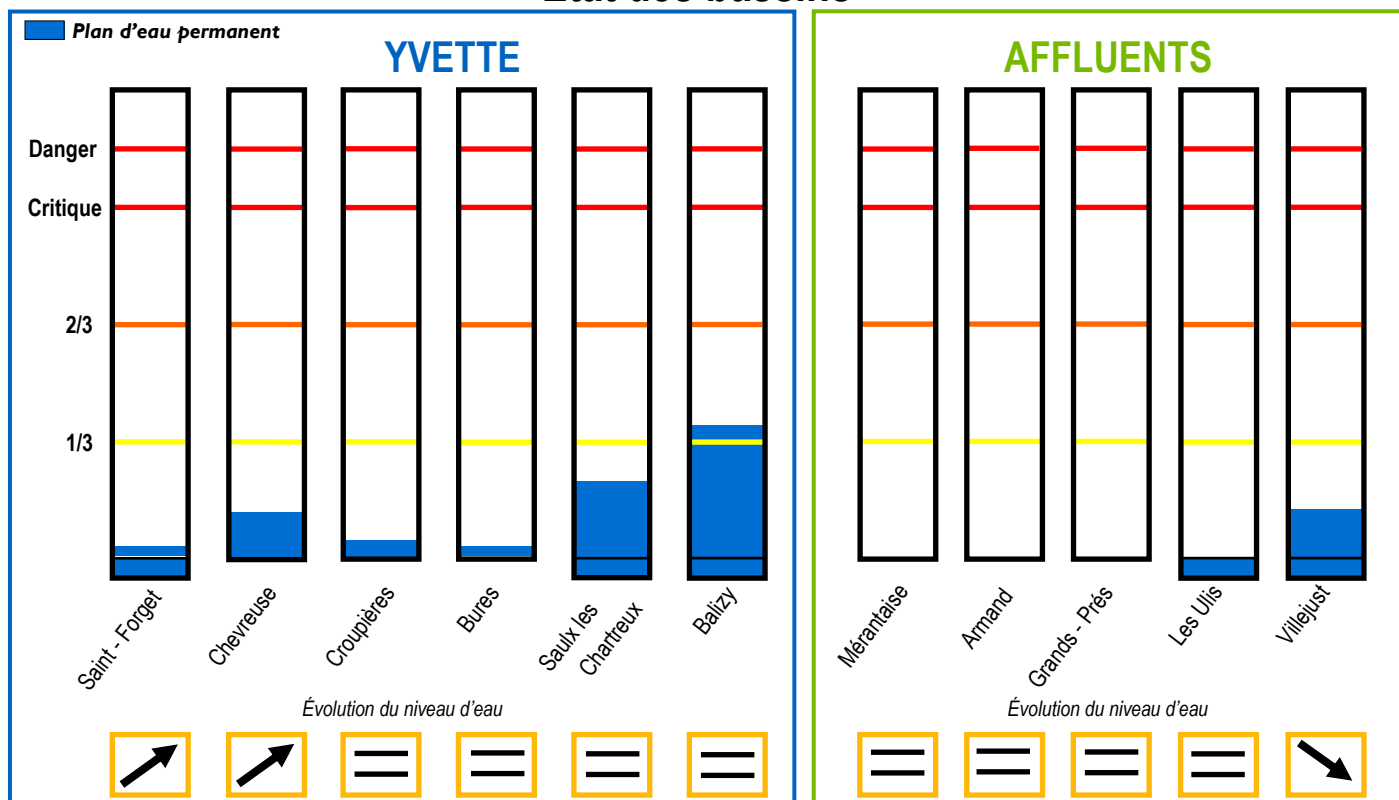


## Etat de l'Yvette et de ses affluents le 11/06/2018 à 14:30



### Etat des bassins\*



\*Carte de l'emplacement des bassins et des hauteurs d'eau sur le territoire du SIAHVY au verso du bulletin.

### Cumul précipitations et prévisions météorologiques

Nom de la station (Pluviomètre)	Cumul journalier	Cumul mensuel	Lundi*	Mardi*	Mercredi*	Jeudi*	Vendredi*	Samedi*
Trappes	6,9 mm	29,3 mm	29,2 mm	14,4 mm	0 mm	0,8 mm	0 mm	0,4 mm
Toussus le Noble	3,8 mm	36,3 mm	29,1 mm	14,3 mm	0 mm	0,8 mm	0 mm	0,3 mm
Orly	7,1 mm	64,6 mm	26,4 mm	13,5 mm	0 mm	1,1 mm	0 mm	0,2 mm

\* Les prévisions via ce bulletin d'informations ne constituent que des estimations. (Source: HydroMaster).

**L'Île de France est toujours placée en vigilance Orange par Météo-France (phénomènes orageux). En raison de la saturation des sols, toutes nouvelles pluies occasionnent une hausse immédiate des niveaux d'eau.**

**Avec l'accalmie de la matinée, les bassins disposent d'une capacité de stockage importante et les équipes ont désencombré la rivière.**

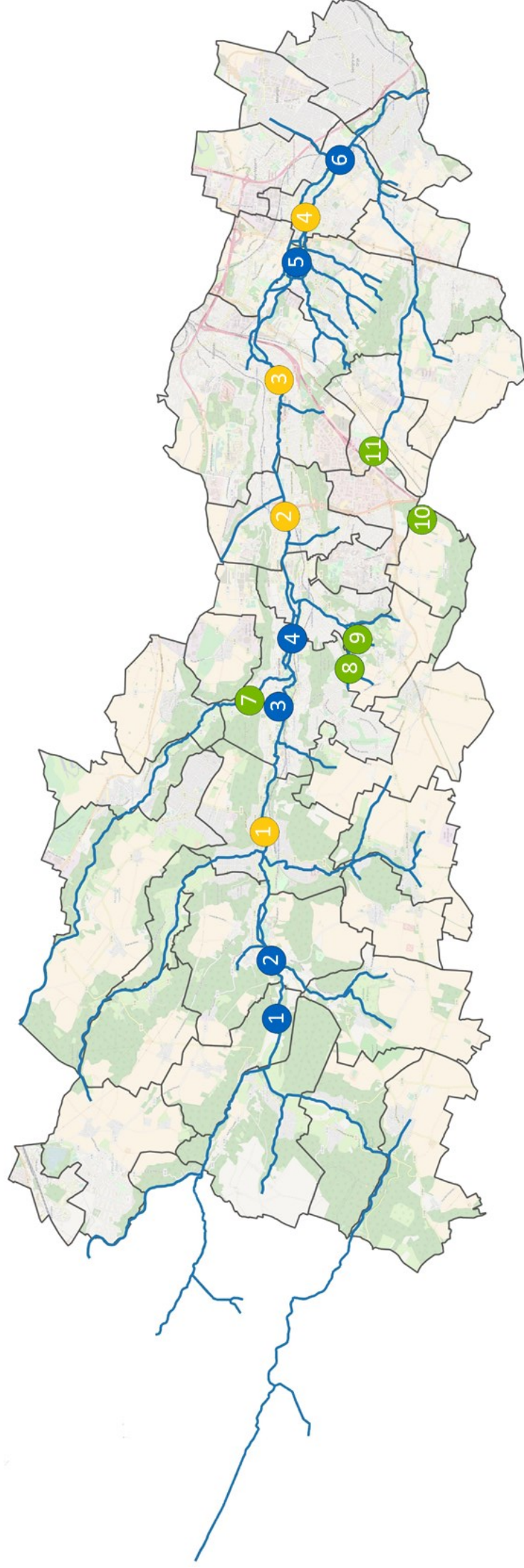
**Le SIAHVY est mobilisé pour surveiller l'évènement et vous conseille de rester vigilant.**

En cas d'urgence, veuillez contacter l'astreinte du SIAHVY

01 69 31 72 10

Prochaine bulletin d'information le lundi 11 juin à 17h00 sauf évènement particulier

# Localisation des bassins de retenue et des stations de jaugeage sur le territoire du SIAHVV



## Les bassins de l'Yvette

- 1 Saint-Forget
- 2 Chevreuse
- 3 Coupières
- 4 Bures
- 5 Saulx-les-Chartreux
- 6 Balizy

## Les bassins des affluents

- 7 Mérantaïse
- 8 Armand
- 9 Grands-Près
- 10 Les Ulis
- 11 Villejust

## Les stations de mesure

- 1 Saint-Rémy-lès-Chevreuse
- 2 Orsay
- 3 Villebon-sur-Yvette
- 4 Longjumeau