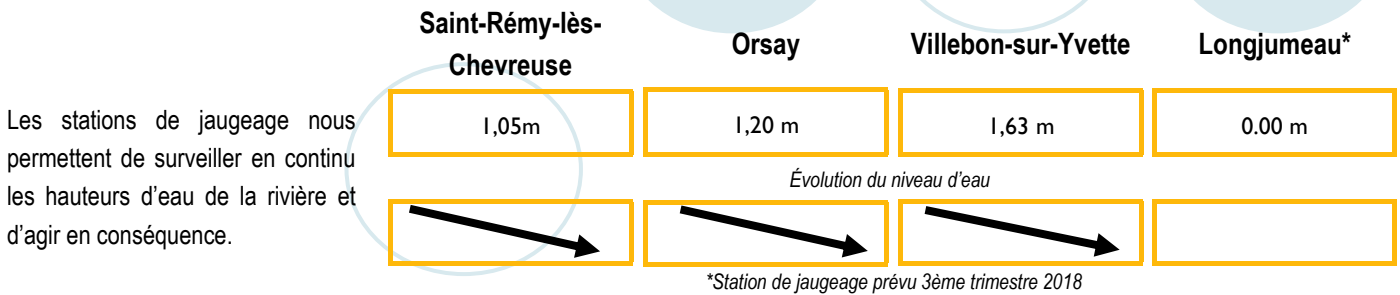
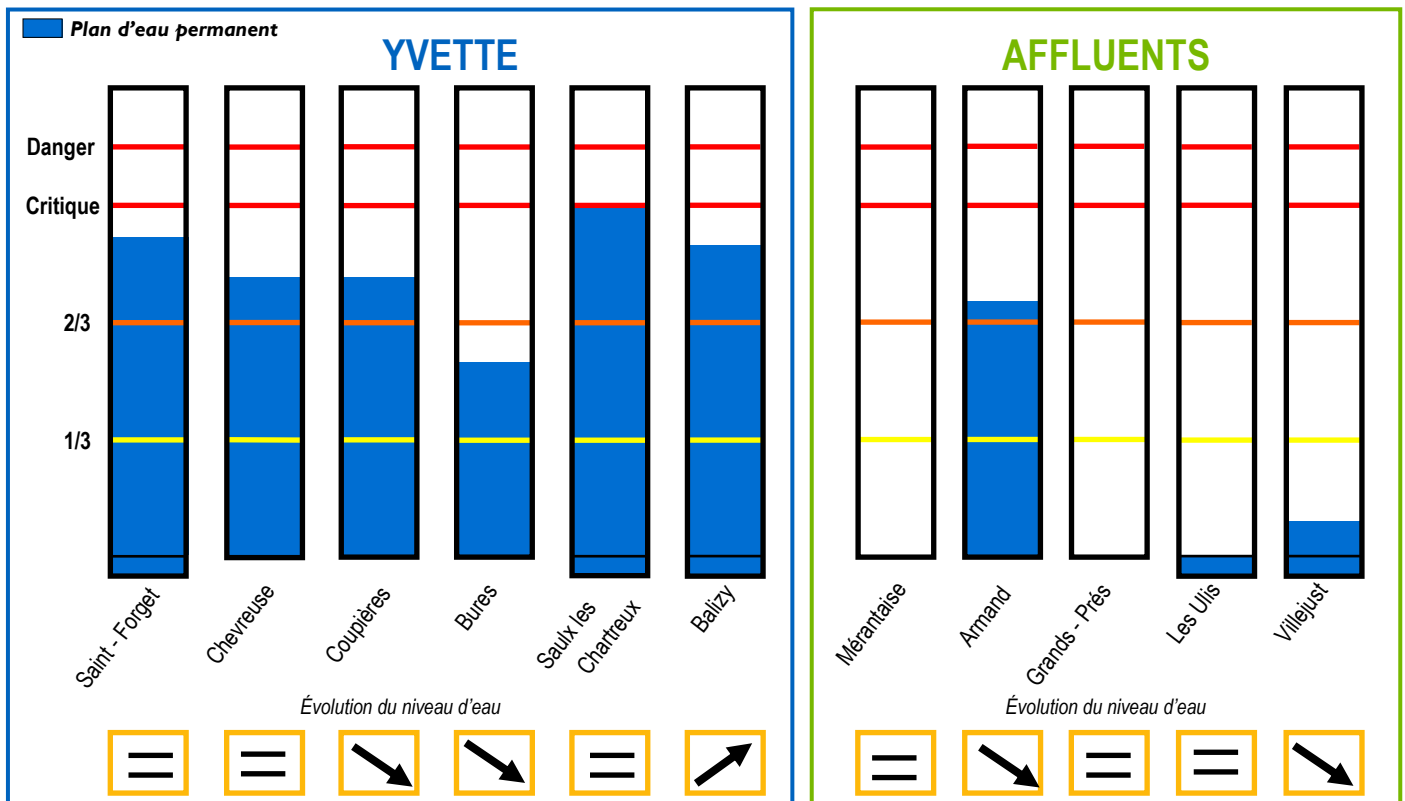


## Etat de l'Yvette et de ses affluents le 13/06/2018 à 09h30



### Etat des bassins\*



\*Carte de l'emplacement des bassins et des hauteurs d'eau sur le territoire du SIAHVY au verso du bulletin.

### Cumul précipitations et prévisions météorologiques

Nom de la station (Pluviomètre)	Cumul journalier	Cumul mensuel	Mercredi*	Jedi*	Vendredi*	Samedi*	Dimanche*	Lundi*
Trappes	12.8 mm	54,8 mm	0 mm	0.3 mm	0 mm	0.1 mm	0.7 mm	0 mm
Toussus le Noble	19.1 mm	62,1 mm	0 mm	0.2 mm	0 mm	0.2 mm	0.7 mm	0 mm
Orly	4.6 mm	99,2 mm	0 mm	0.1 mm	0 mm	0.5 mm	0.6 mm	0 mm

\* Les prévisions via ce bulletin d'informations ne constituent que des estimations. (Source: HydroMaster).

**Le bassin versant de l'Yvette reste en vigilance « inondation ».**

**Une stabilisation du niveau d'eau est en cours en sortie du bassin de Saulx et une baisse est constatée à son entrée ainsi qu'au niveau du Moulin de la planche.**

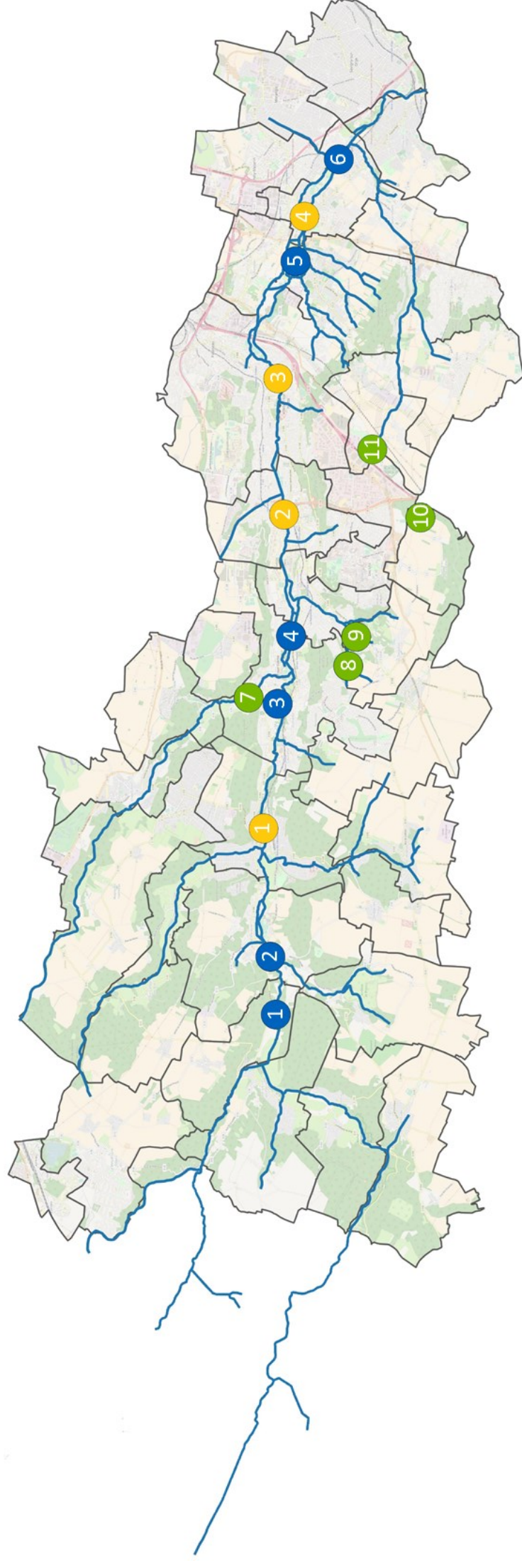
**Les équipes du SIAHVY restent mobilisées pour suivre l'évolution de la situation. Restez vigilants et prenez vos précautions.**

En cas d'urgence, veuillez contacter l'astreinte du SIAHVY

01 69 31 72 10

Prochain bulletin d'information le mercredi 13 juin à 12h00 sauf évènement particulier

# Localisation des bassins de retenue et des stations de jaugeage sur le territoire du SIAHVV



## Les bassins de l'Yvette

- 1 Saint-Forget
- 2 Chevreuse
- 3 Coupières
- 4 Bures
- 5 Saulx-les-Chartreux
- 6 Balizy

## Les bassins des affluents

- 7 Mérantaise
- 8 Armand
- 9 Grands-Près
- 10 Les Ulis
- 11 Villejust

## Les stations de mesure

- 1 Saint-Rémy-lès-Chevreuse
- 2 Orsay
- 3 Villebon-sur-Yvette
- 4 Longjumeau