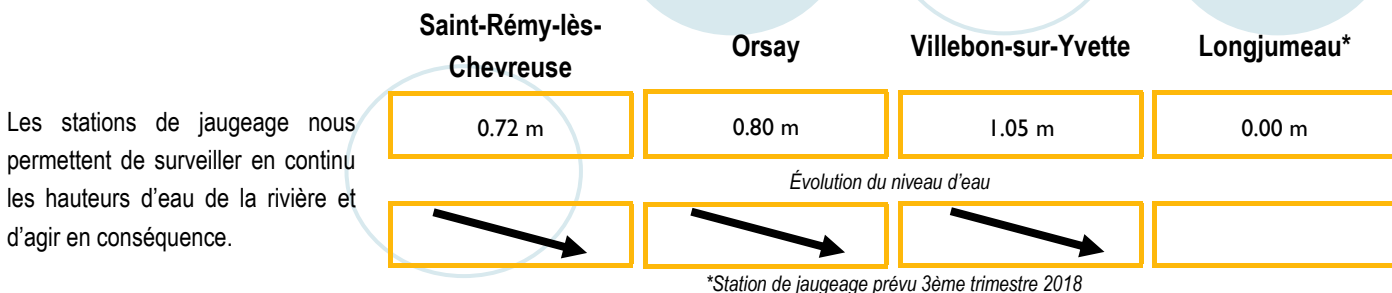
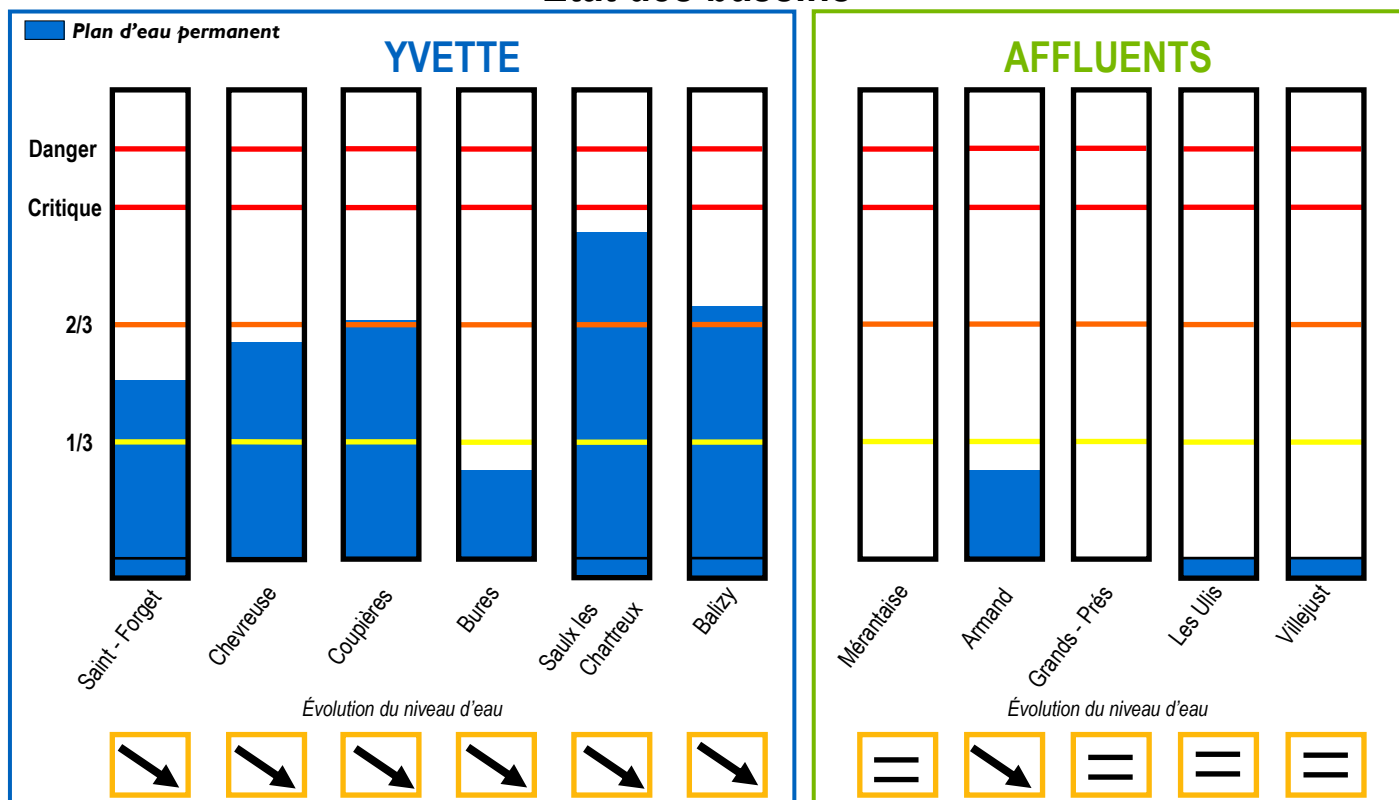


Etat de l'Yvette et de ses affluents le 14/06/2018 à 11h00



Etat des bassins*



*Carte de l'emplacement des bassins et des hauteurs d'eau sur le territoire du SIAHVVY au verso du bulletin.

Cumul précipitations et prévisions météorologiques

Nom de la station (Pluviomètre)	Cumul journalier	Cumul mensuel	Jeudi*	Vendredi*	Samedi*	Dimanche*	Lundi*	Mardi*
Trappes	0.0 mm	54,8 mm	0.3 mm	0.2 mm	0.0 mm	0.0 mm	0.0 mm	0.0 mm
Toussus le Noble	0.0 mm	62,1 mm	0.3 mm	0.2 mm	0.0 mm	0.0 mm	0.0 mm	0.0 mm
Orly	0.0 mm	99,2 mm	0.2 mm	0.4 mm	0.0 mm	0.0 mm	0.2 mm	0.0 mm

* Les prévisions via ce bulletin d'informations ne constituent que des estimations. (Source: HydroMaster).

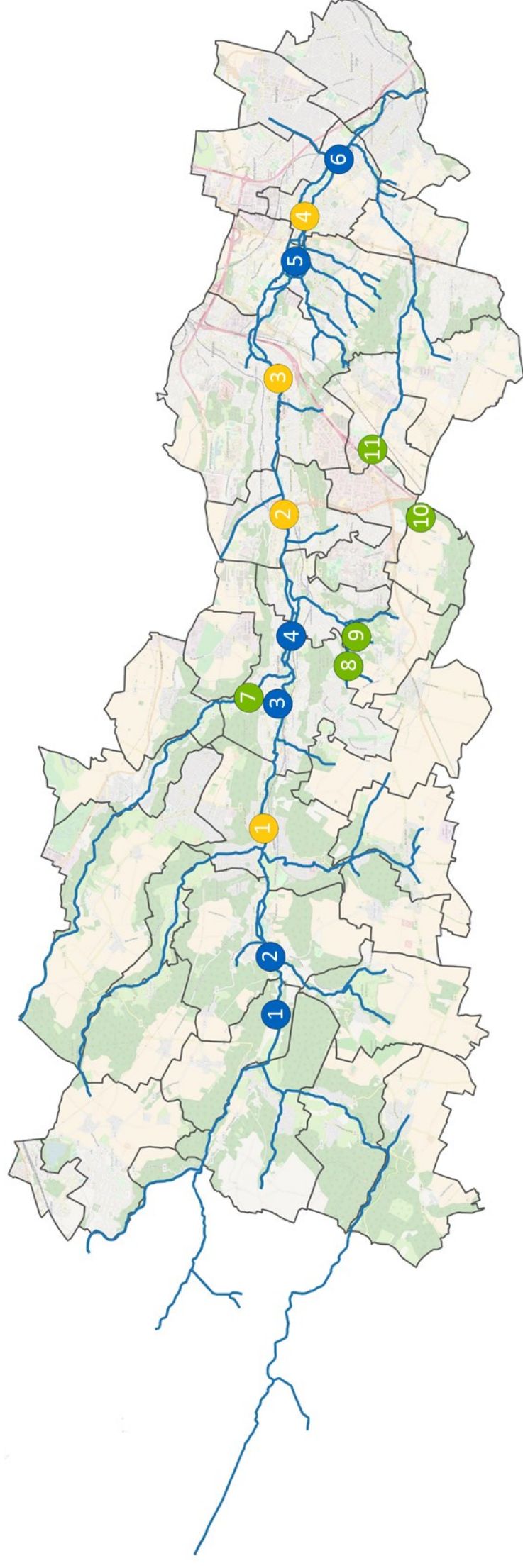
La décrue est amorcée sur l'ensemble du territoire, même si les niveaux d'eau restent hauts.
Les équipes du SIAHVVY sont mobilisées pour optimiser les capacités de stockage.
Le retour à la normal est attendu pour ce week-end, si les prévisions météorologiques se maintiennent.
Aussi, l'alerte est levée.

En cas d'urgence, veuillez contacter l'astreinte du SIAHVVY

01 69 31 72 10

Prochain bulletin d'information le vendredi 15 juin à 11h00 sauf évènement majeur

Localisation des bassins de retenue et des stations de jaugeage sur le territoire du SIAHVV



Les bassins de l'Yvette

- 1 Saint-Forget
- 2 Chevreuse
- 3 Coupières
- 4 Bures
- 5 Saulx-les-Chartreux
- 6 Balizy

Les bassins des affluents

- 7 Mérantaise
- 8 Armand
- 9 Grands-Près
- 10 Les Ulis
- 11 Villejust

Les stations de mesure

- 1 Saint-Rémy-lès-Chevreuse
- 2 Orsay
- 3 Villebon-sur-Yvette
- 4 Longjumeau