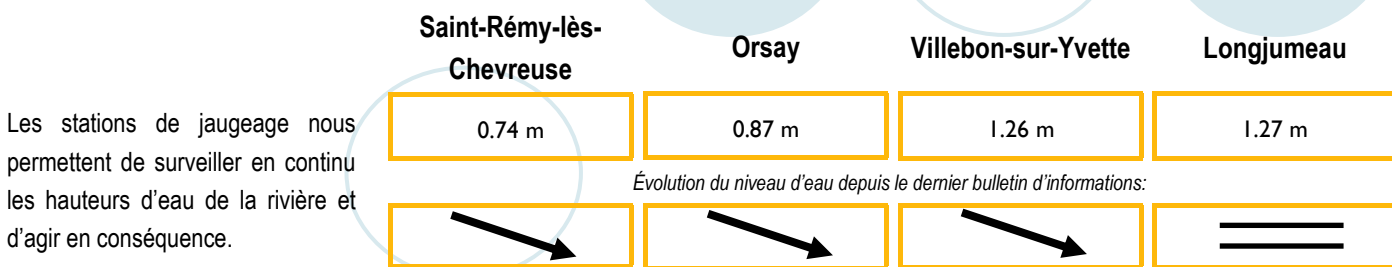
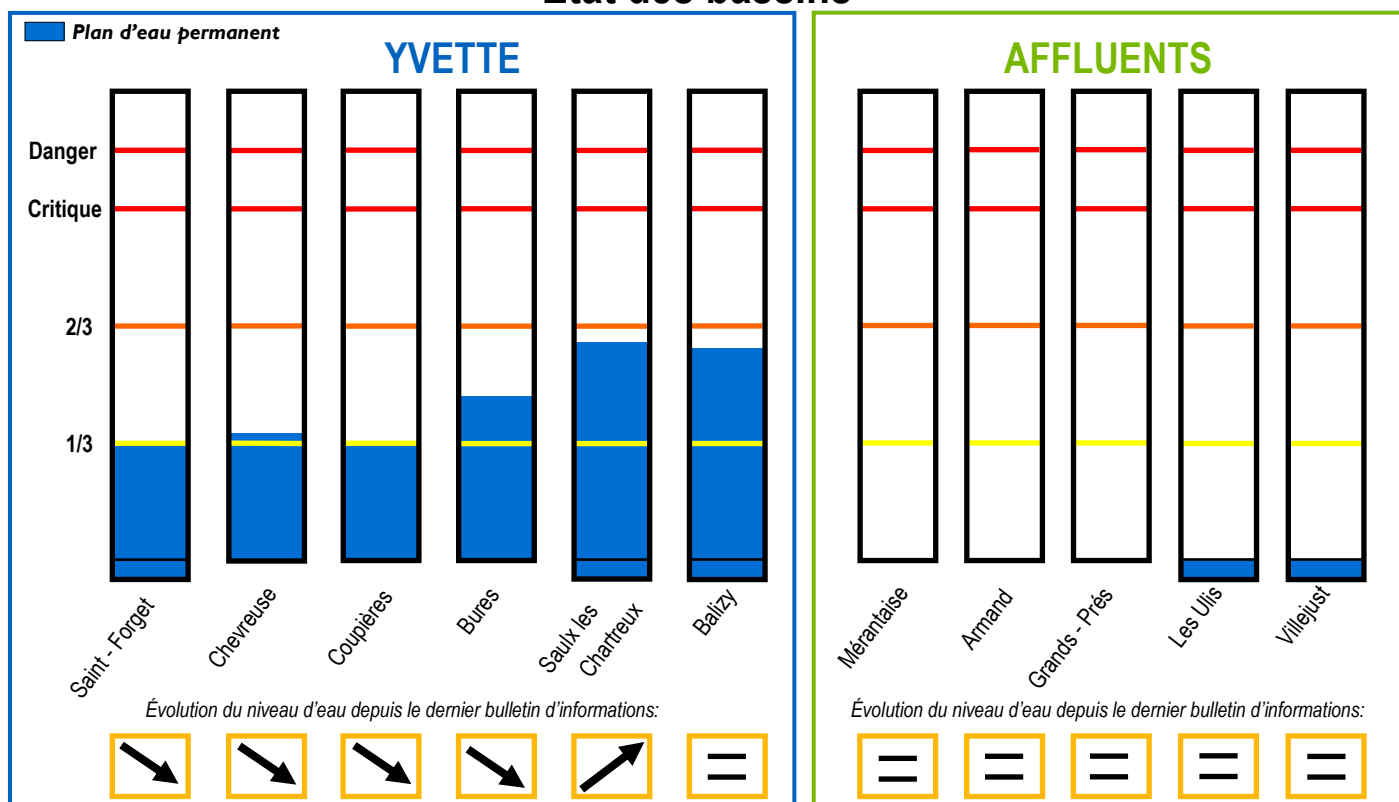


Etat de l'Yvette et de ses affluents le 03-03-2020 à 16:00



Etat des bassins*



*Carte de l'emplacement des bassins et des hauteurs d'eau sur le territoire du SIAHVY au verso du bulletin.

Cumul précipitations et prévisions météorologiques

Nom de la station (Pluviomètre)	Cumul hebdomadaire	Cumul journalier	03-03	04-03	05-03	06-03	07-03	08-03	09-03
Trappes	5.0	0.0	0.1	1.6	20.0	1.2	0.3	8.8	2.7
Toussus le Noble	6.0	0.0	0.1	1.2	20.0	1.0	0.4	8.2	1.0
Orly	9.9	0.3	0.1	1.1	21.4	0.9	0.2	7.4	1.3

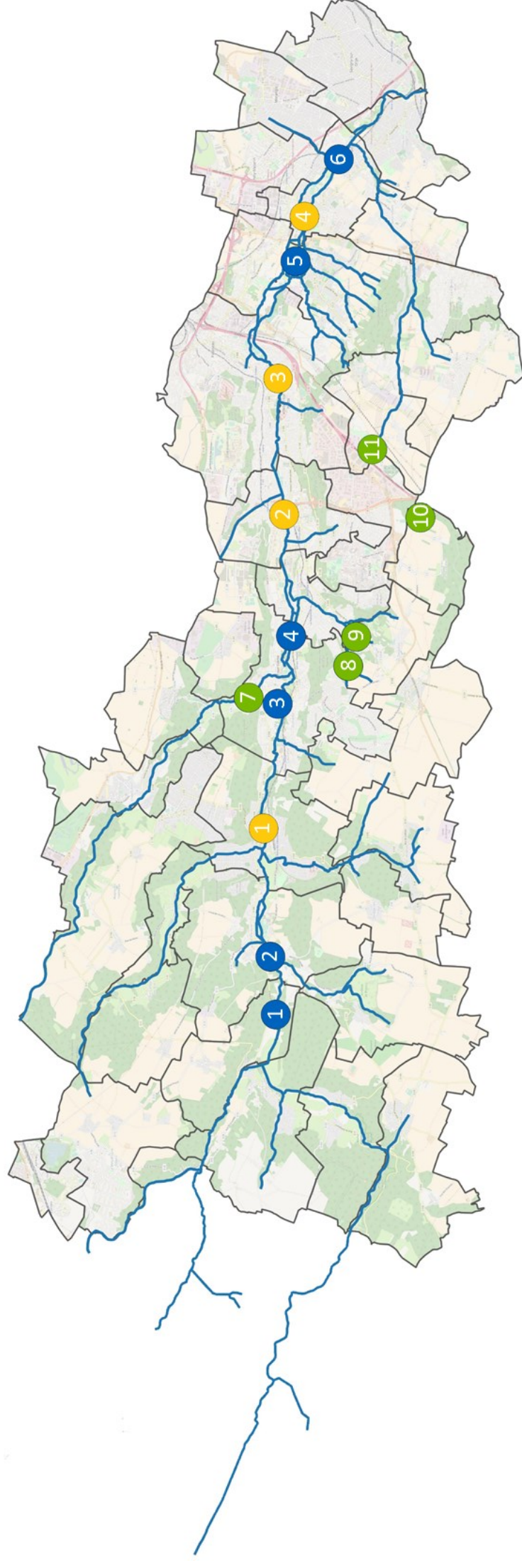
* Les prévisions via ce bulletin d'informations ne constituent que des estimations. (Source: HydroMaster).

L'objectif principal, pour ce soir et demain, est d'optimiser le volume utile des bassins, avant l'arrivée de nouvelles précipitations dans la journée de jeudi. Les prévisions (20mm en moins de 24h sur l'ensemble du bassin versant) sont à la hausse et nécessiteront, si elles se maintiennent, une vigilance particulière.

Les équipes du SIAHVY restent mobilisées pour suivre l'évolution de la situation.

En cas d'urgence, veuillez contacter l'astreinte du SIAHVY
01 69 31 72 10

Localisation des bassins de retenue et des stations de jaugeage sur le territoire du SIAHVV



Les bassins de l'Yvette

- 1 Saint-Forget
- 2 Chevreuse
- 3 Coupières
- 4 Bures
- 5 Saulx-les-Chartreux
- 6 Balizy

Les bassins des affluents

- 7 Mérantaise
- 8 Armand
- 9 Grands-Près
- 10 Les Ulis
- 11 Villejust

Les stations de mesure

- 1 Saint-Rémy-lès-Chevreuse
- 2 Orsay
- 3 Villebon-sur-Yvette
- 4 Longjumeau