

Etat de l'Yvette et de ses affluents le 12-08-2020 à 12:00

Saint-Rémy-lès-Chevreuse

Orsay

Villebon-sur-Yvette

Longjumeau

Les stations de jaugeage nous permettent de surveiller en continu les hauteurs d'eau de la rivière et d'agir en conséquence.

0.31 m

0.30 m

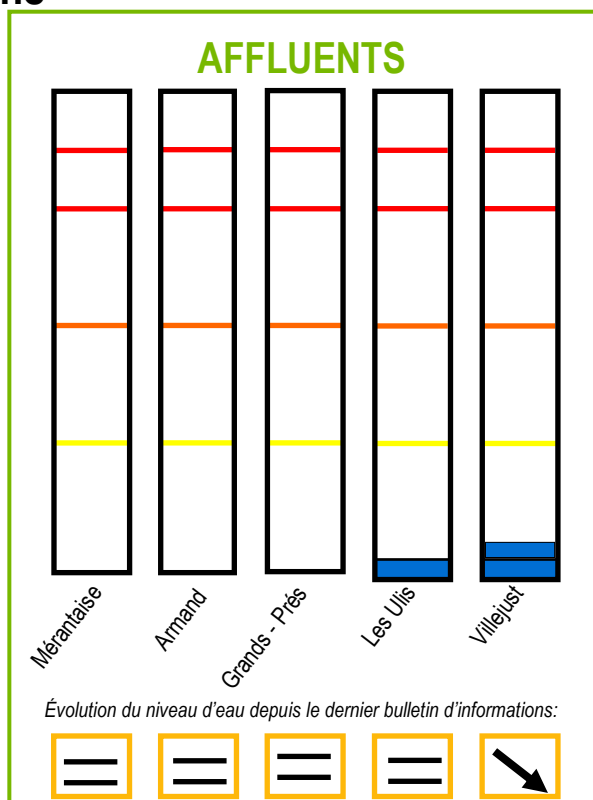
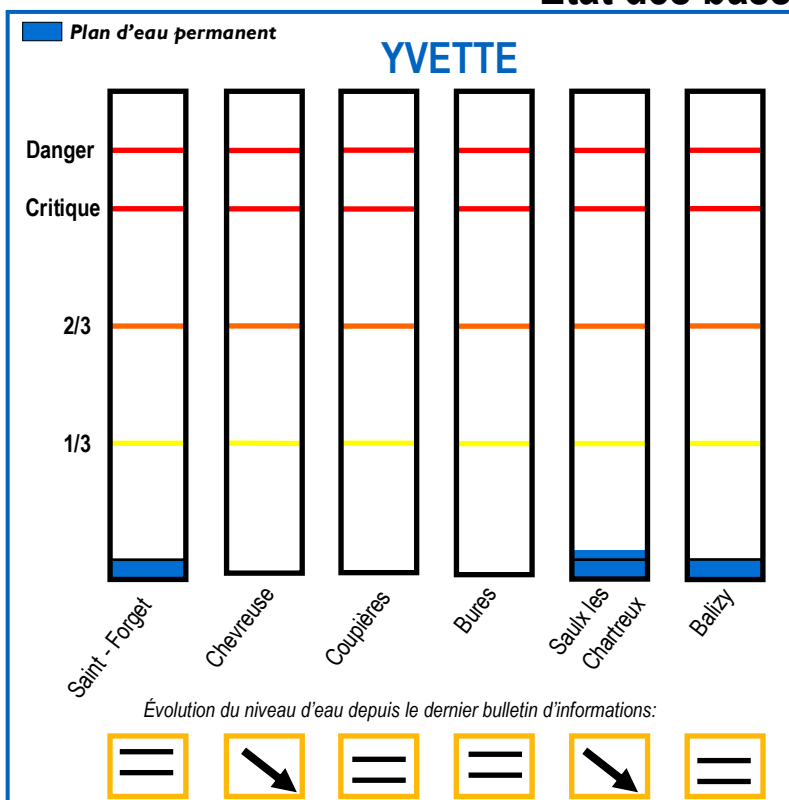
0.41 m

0.56 m

Évolution du niveau d'eau :



Etat des bassins*



*Carte de l'emplacement des bassins et des hauteurs d'eau sur le territoire du SIAHVY au verso du bulletin.

Cumul précipitations et prévisions météorologiques

Nom de la station (Pluviomètre)	Cumul mensuel	Cumul hebdomadaire	Cumul journalier	12-08	13-08	14-08	15-08	16-08	17-08
Trappes	11.0	10.9	0.0	3.1	5.7	9.9	0.0	4.7	1.7
Toussus le Noble	2.4	2.4	0.0	2.5	5.4	9.6	0.0	4.3	1.5
Orly	39.5	39.4	0.0	0.7	5.7	10.3	0.0	3.3	1.0

* Les prévisions via ce bulletin d'informations ne constituent que des estimations. (Source: HydroMaster).

Les orages localisés, survenus dans l'après-midi d'hier, n'ont provoqué aucun débordement de rivière.

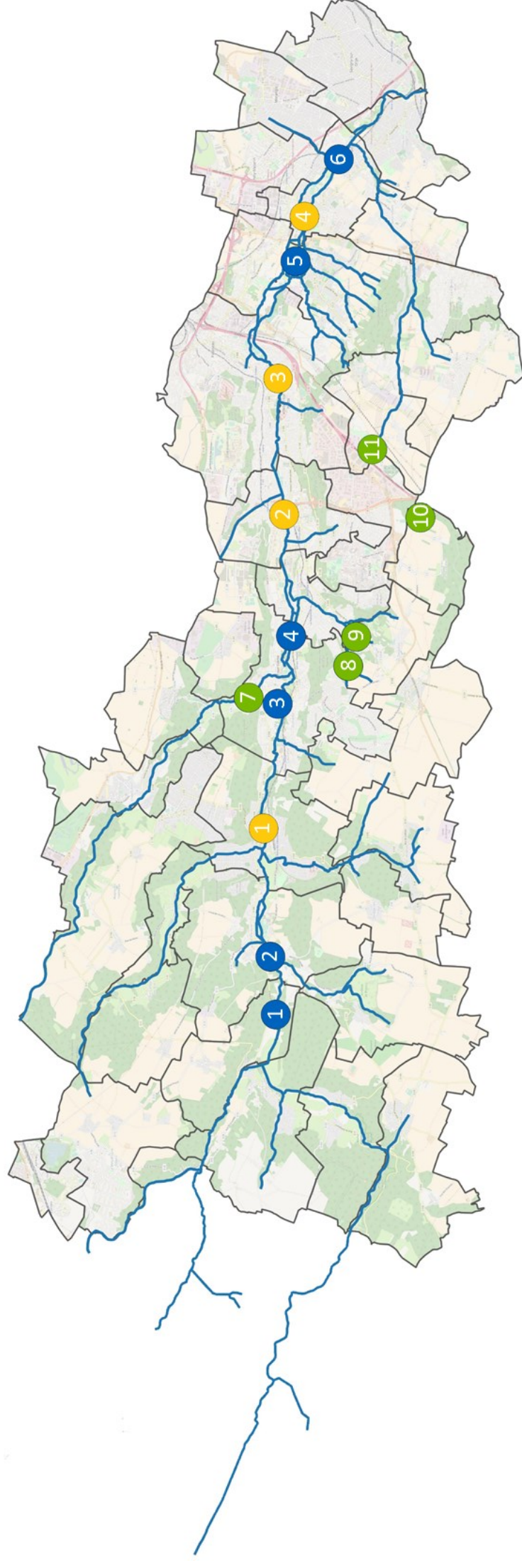
Les capacités de stockage de la vallée sont entièrement disponibles et la rivière a quasiment retrouvé son niveau d'étiage.

Des risques d'orages sont possibles les prochains jours.

Le SIAHVY est en alerte pour le suivi de ces événements.

En cas d'urgence, veuillez
contacter l'astreinte du
SIAHVY
01 69 31 72 10

Localisation des bassins de retenue et des stations de jaugeage sur le territoire du SIAHVV



Les bassins de l'Yvette

- 1 Saint-Forget
- 2 Chevreuse
- 3 Coupières
- 4 Bures
- 5 Saulx-les-Chartreux
- 6 Balizy

Les bassins des affluents

- 7 Mérantaise
- 8 Armand
- 9 Grands-Près
- 10 Les Ulis
- 11 Villejust

Les stations de mesure

- 1 Saint-Rémy-lès-Chevreuse
- 2 Orsay
- 3 Villebon-sur-Yvette
- 4 Longjumeau