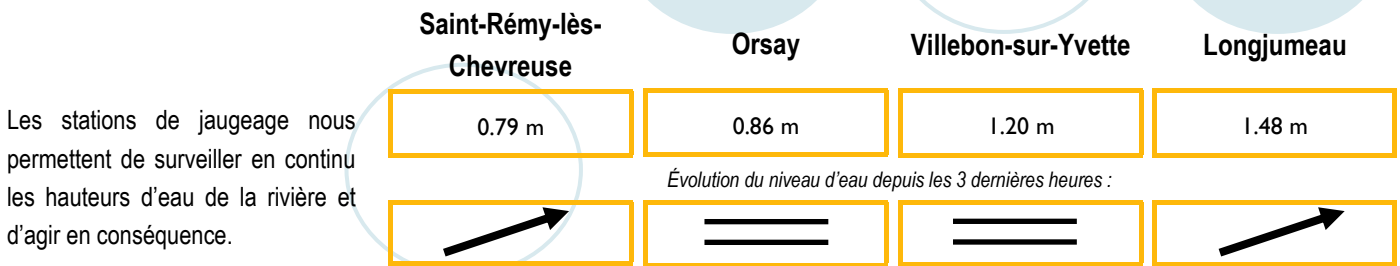
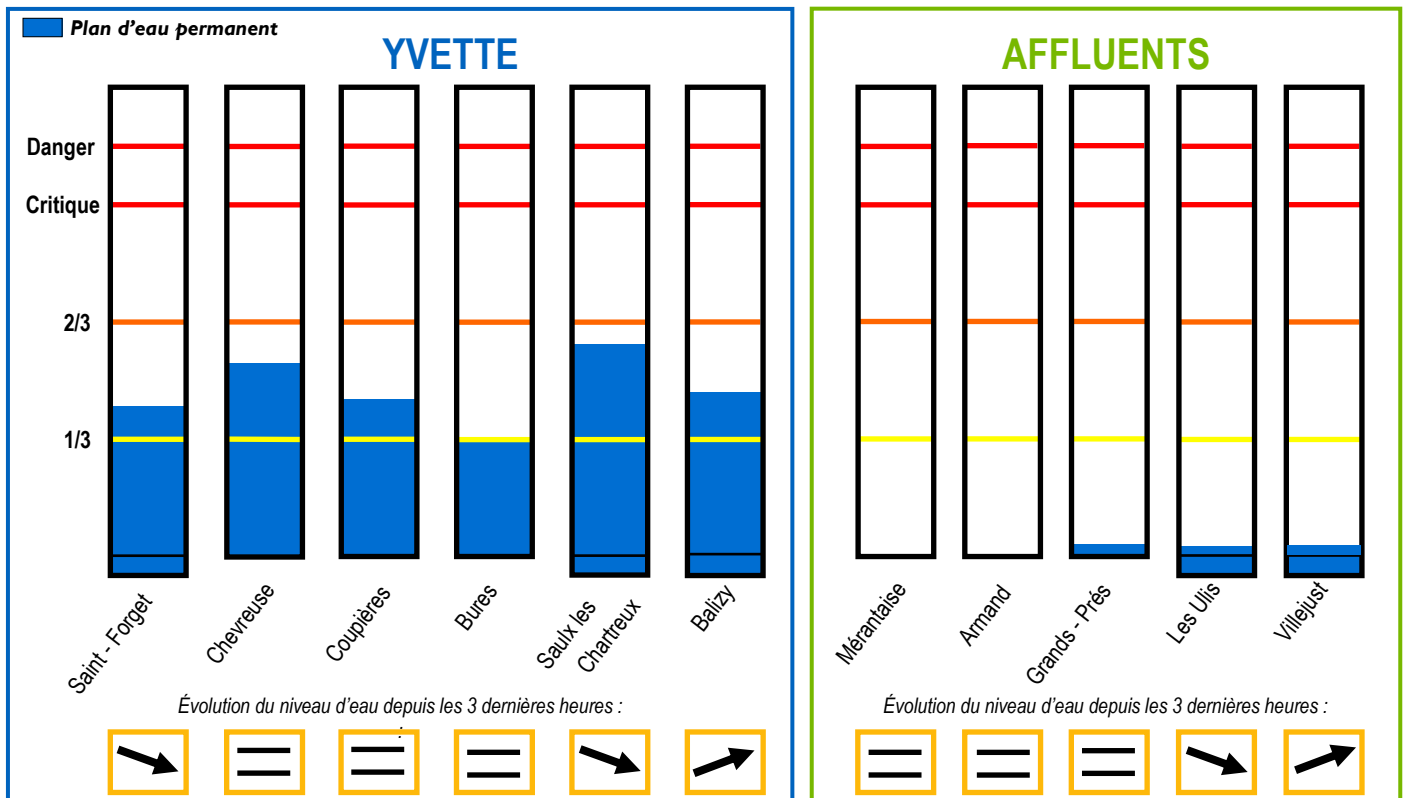


## Etat de l'Yvette et de ses affluents le 1-02-2021 à 9:30



### Etat des bassins\*



\*Carte de l'emplacement des bassins et des hauteurs d'eau sur le territoire du SIAHVY au verso du bulletin.

### Cumul précipitations et prévisions météorologiques

Nom de la station (Pluviomètre)	Cumul journalier	1/02	2/02	3/02	4/02	5/02	6/02	7/02
Trappes	0.0	0.4 mm	4.3 mm	9.6 mm	0.5 mm	3.5 mm	1.7 mm	2.2 mm
Toussus le Noble	0.1	0.3 mm	3.8 mm	9.1 mm	0.5 mm	3.6 mm	2.0 mm	2.0 mm
Orly	0.2	0.2 mm	2.5 mm	8.2 mm	0.8 mm	3.7 mm	2.2 mm	2.2 mm

\* Les prévisions via ce bulletin d'informations ne constituent que des estimations. (Source: HydroMaster).

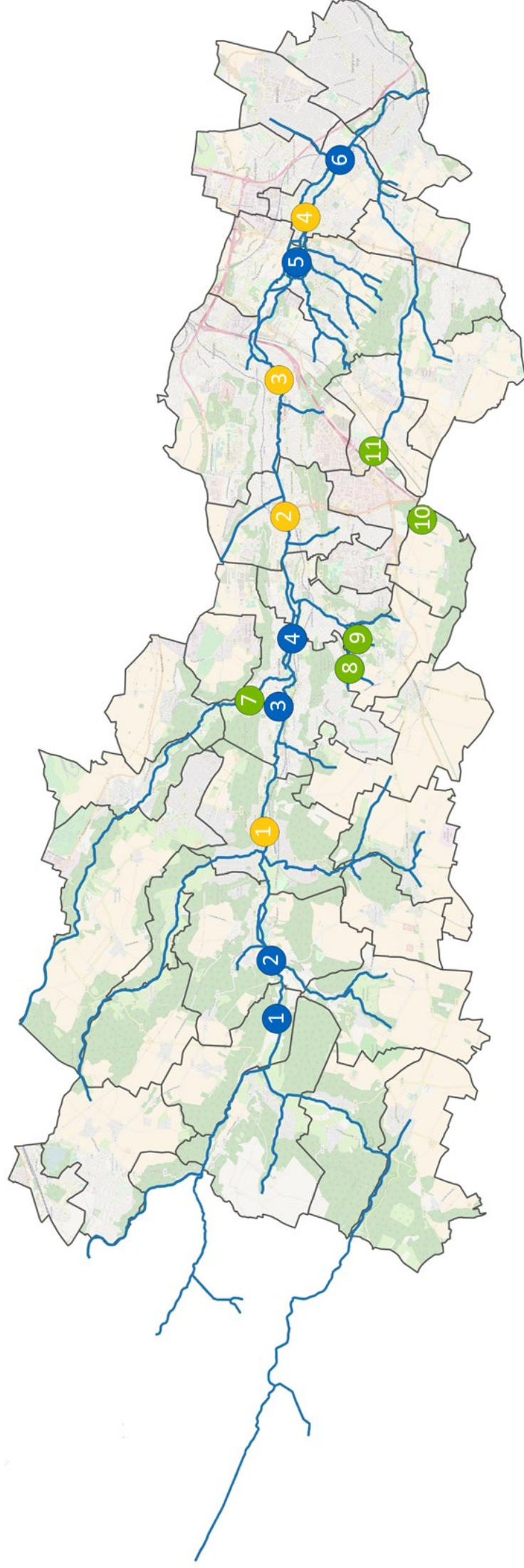
Suite aux dernières précipitations, une saturation des sols en eau a rendu impossible l'infiltration entraînant une hausse de l'Yvette et de ses affluents. Avec l'accalmie du jour, le SIAHVY optimise ses capacités de stockage en prévision des précipitations attendues cette semaine.

Le SIAHVY est mobilisé pour surveiller l'évènement et vous conseille de rester vigilant.

En cas d'urgence, veuillez contacter l'astreinte du SIAHVY  
01 69 31 72 10

PROCHAIN BULLETIN D'INFORMATIONS EN CAS DE DEGRADATION DE LA SITUATION

# Localisation des bassins de retenue et des stations de jaugeage sur le territoire du SIAHVV



## Les bassins de l'Yvette

- 1 Saint-Forget
- 2 Chevreuse
- 3 Coupières
- 4 Bures
- 5 Saulx-les-Chartreux
- 6 Balizy

## Les bassins des affluents

- 7 Mérantaïse
- 8 Armand
- 9 Grands-Près
- 10 Les Ulis
- 11 Villejust

## Les stations de mesure

- 1 Saint-Rémy-lès-Chevreuse
- 2 Orsay
- 3 Villebon-sur-Yvette
- 4 Longjumeau