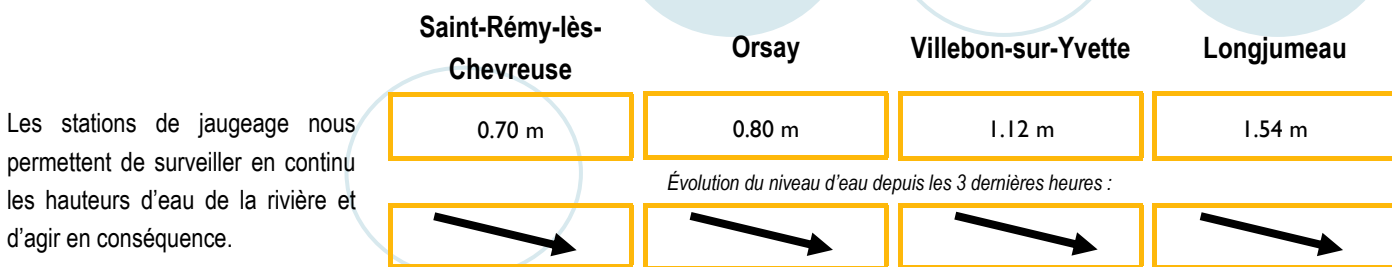
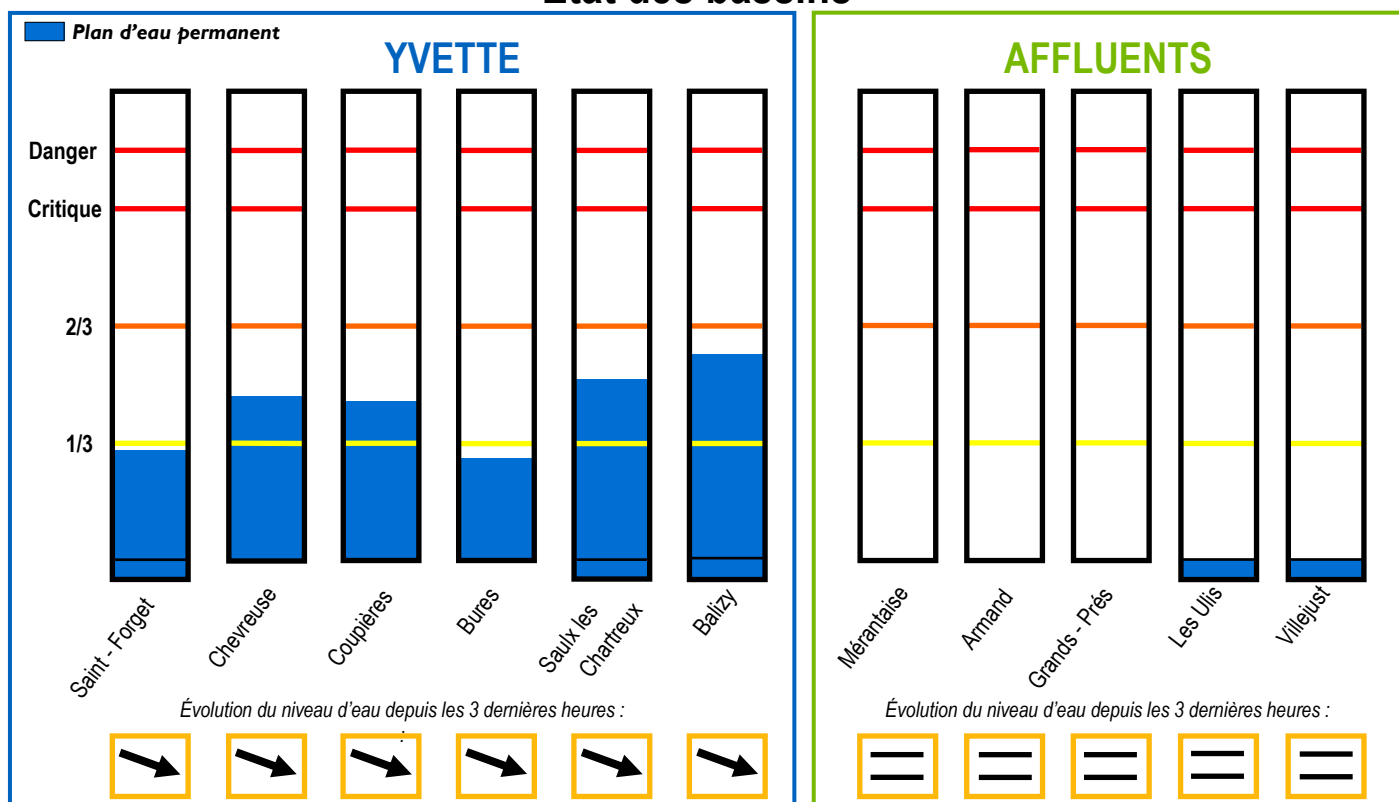


Etat de l'Yvette et de ses affluents le 1-02-2021 à 16:30



Etat des bassins*



*Carte de l'emplacement des bassins et des hauteurs d'eau sur le territoire du SIAHVY au verso du bulletin.

Cumul précipitations et prévisions météorologiques

Nom de la station (Pluviomètre)	Cumul journalier	1/02	2/02	3/02	4/02	5/02	6/02	7/02
Trappes	0.0	0.1 mm	4.7 mm	7.9 mm	0.4 mm	4.7 mm	1.7 mm	3.0 mm
Toussus le Noble	0.1	0.1 mm	4.2 mm	7.8 mm	0.2 mm	4.8 mm	1.8 mm	2.8 mm
Orly	0.2	0.0 mm	3.0 mm	6.8 mm	0.3 mm	6.4 mm	2.0 mm	2.7 mm

* Les prévisions via ce bulletin d'informations ne constituent que des estimations. (Source: HydroMaster).

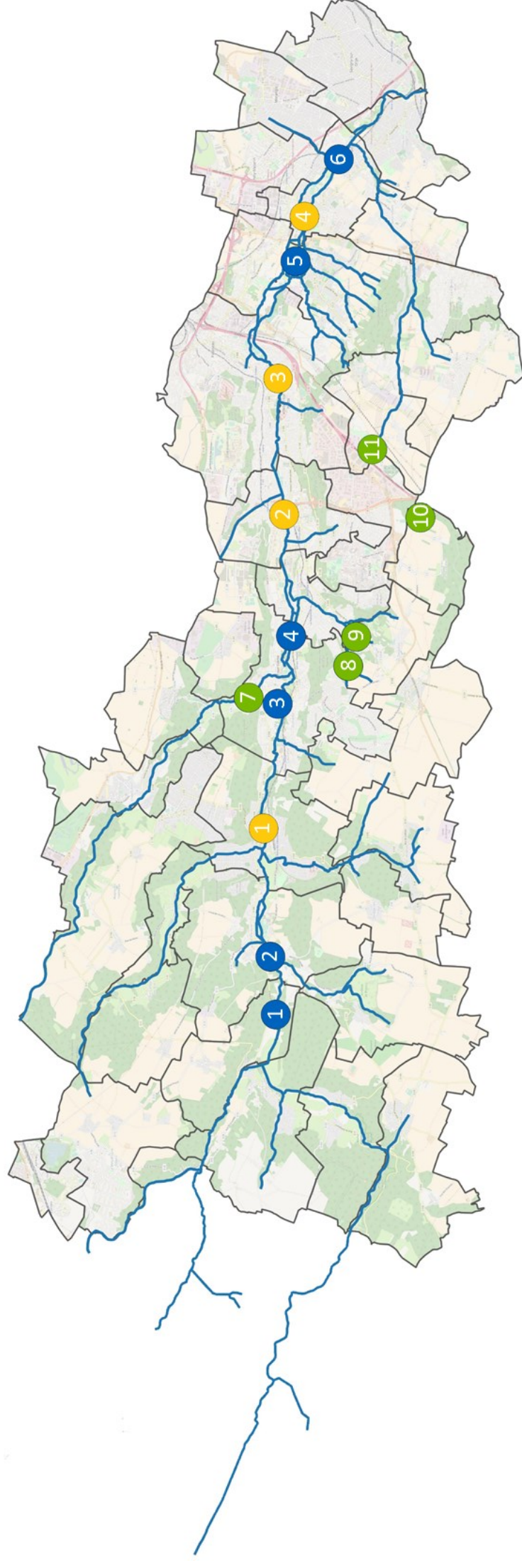
L'accalmie du jour a permis une stabilisation des niveaux d'eau. Certains bassins de retenue sont en cours de vidange avant les nouvelles précipitations prévues cette nuit.

Le SIAHVY est mobilisé pour surveiller l'évènement et vous conseille de rester vigilant.

En cas d'urgence, veuillez contacter l'astreinte du SIAHVY
01 69 31 72 10

PROCHAIN BULLETIN D'INFORMATIONS EN CAS DE DEGRADATION DE LA SITUATION

Localisation des bassins de retenue et des stations de jaugeage sur le territoire du SIAHVV



Les bassins de l'Yvette

- 1 Saint-Forget
- 2 Chevreuse
- 3 Coupières
- 4 Bures
- 5 Saulx-les-Chartreux
- 6 Balizy

Les bassins des affluents

- 7 Mérantaise
- 8 Armand
- 9 Grands-Près
- 10 Les Ulis
- 11 Villejust

Les stations de mesure

- 1 Saint-Rémy-lès-Chevreuse
- 2 Orsay
- 3 Villebon-sur-Yvette
- 4 Longjumeau