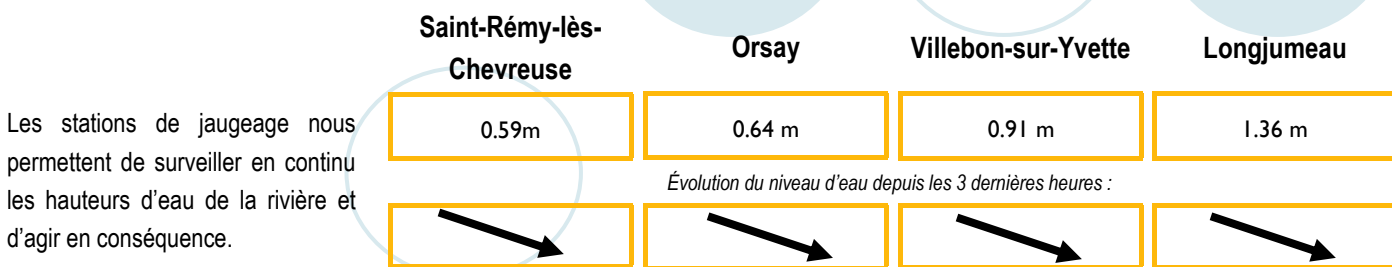
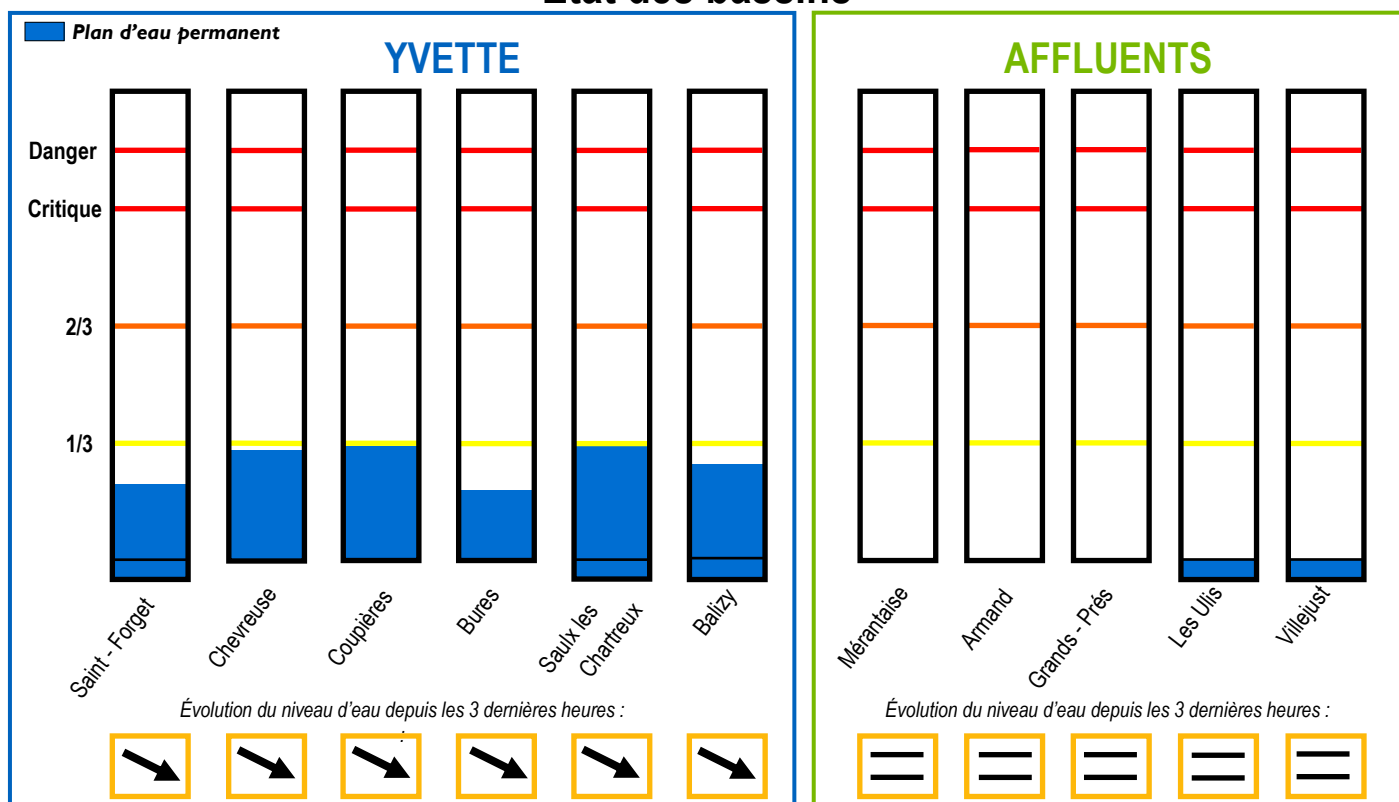


Etat de l'Yvette et de ses affluents le 4-02-2021 à 16:30



Etat des bassins*



*Carte de l'emplacement des bassins et des hauteurs d'eau sur le territoire du SIAHVY au verso du bulletin.

Cumul précipitations et prévisions météorologiques

Nom de la station (Pluviomètre)	Cumul hebdomadaire	Cumul journalier	4/02	5/02	6/02	7/02	8/02	9/02
Trappes	11.6 mm	0.1 mm	0.0 mm	1.2 mm	13.7 mm	1.3 mm	0.9 mm	0.4 mm
Toussus le Noble	12.1 mm	0.0 mm	0.0 mm	1.3 mm	13.5 mm	1.1 mm	0.7 mm	0.3 mm
Orly	8.4 mm	0.1 mm	0.0 mm	1.8 mm	13.8 mm	1.5 mm	0.6 mm	0.5 mm

* Les prévisions via ce bulletin d'informations ne constituent que des estimations. (Source: HydroMaster).

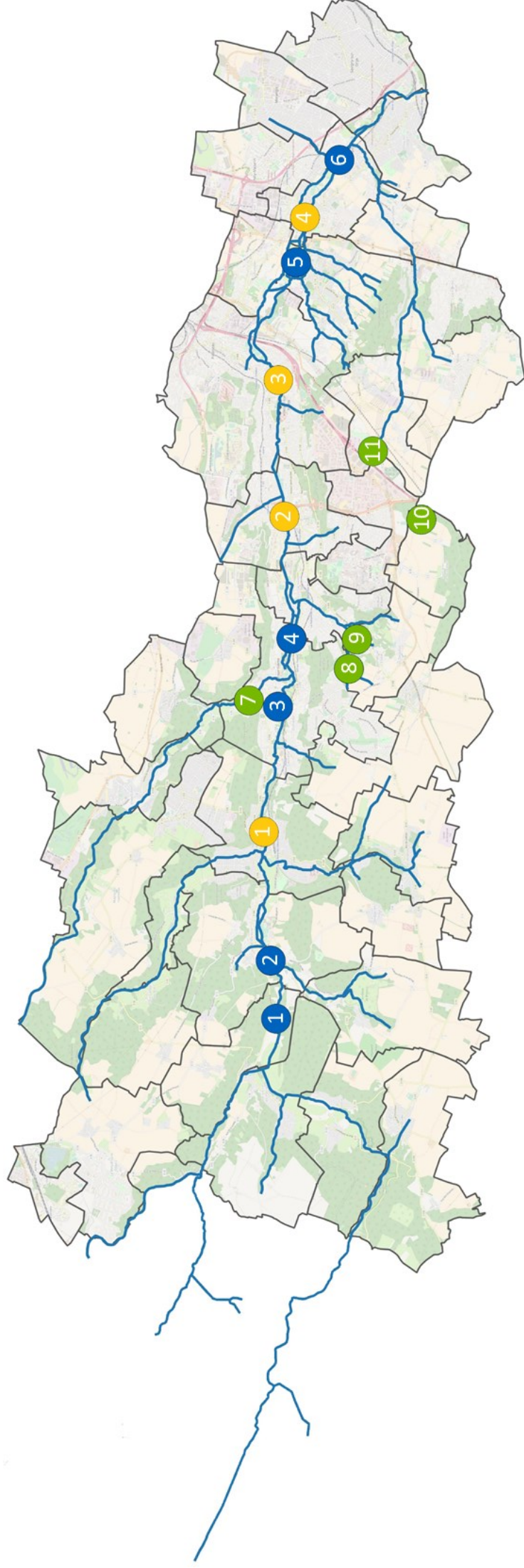
Suite aux dernières précipitations, une saturation des sols en eau a rendu impossible l'infiltration entrainant une hausse de l'Yvette et de ses affluents.

L'accalmie du jours a permis de regagner de la capacité de stockage avant les précipitations attendues ce week-end.

Le SIAHVY est mobilisé pour surveiller l'évènement et vous conseille de rester vigilant.

En cas d'urgence, veuillez contacter l'astreinte du SIAHVY
01 69 31 72 10

Localisation des bassins de retenue et des stations de jaugeage sur le territoire du SIAHVVY



Les bassins de l'Yvette

- 1 Saint-Forget
- 2 Chevreuse
- 3 Coupières
- 4 Bures
- 5 Saulx-les-Chartreux
- 6 Balizy

Les bassins des affluents

- 7 Mérantaise
- 8 Armand
- 9 Grands-Près
- 10 Les Ulis
- 11 Villejust

Les stations de mesure

- 1 Saint-Rémy-lès-Chevreuse
- 2 Orsay
- 3 Villebon-sur-Yvette
- 4 Longjumeau