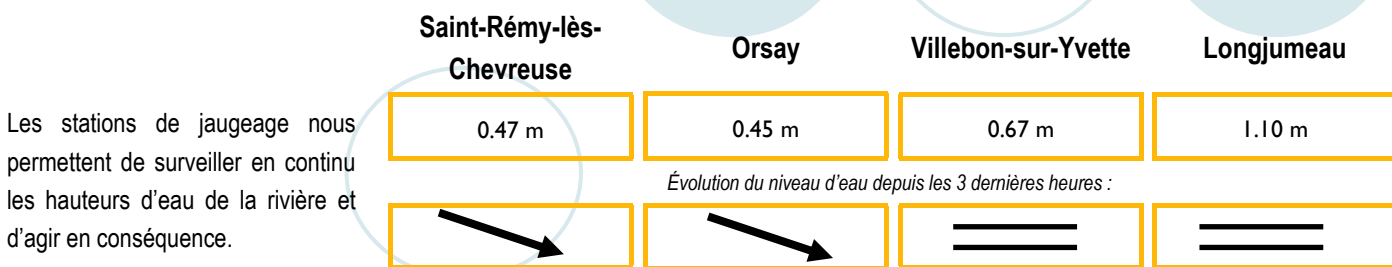
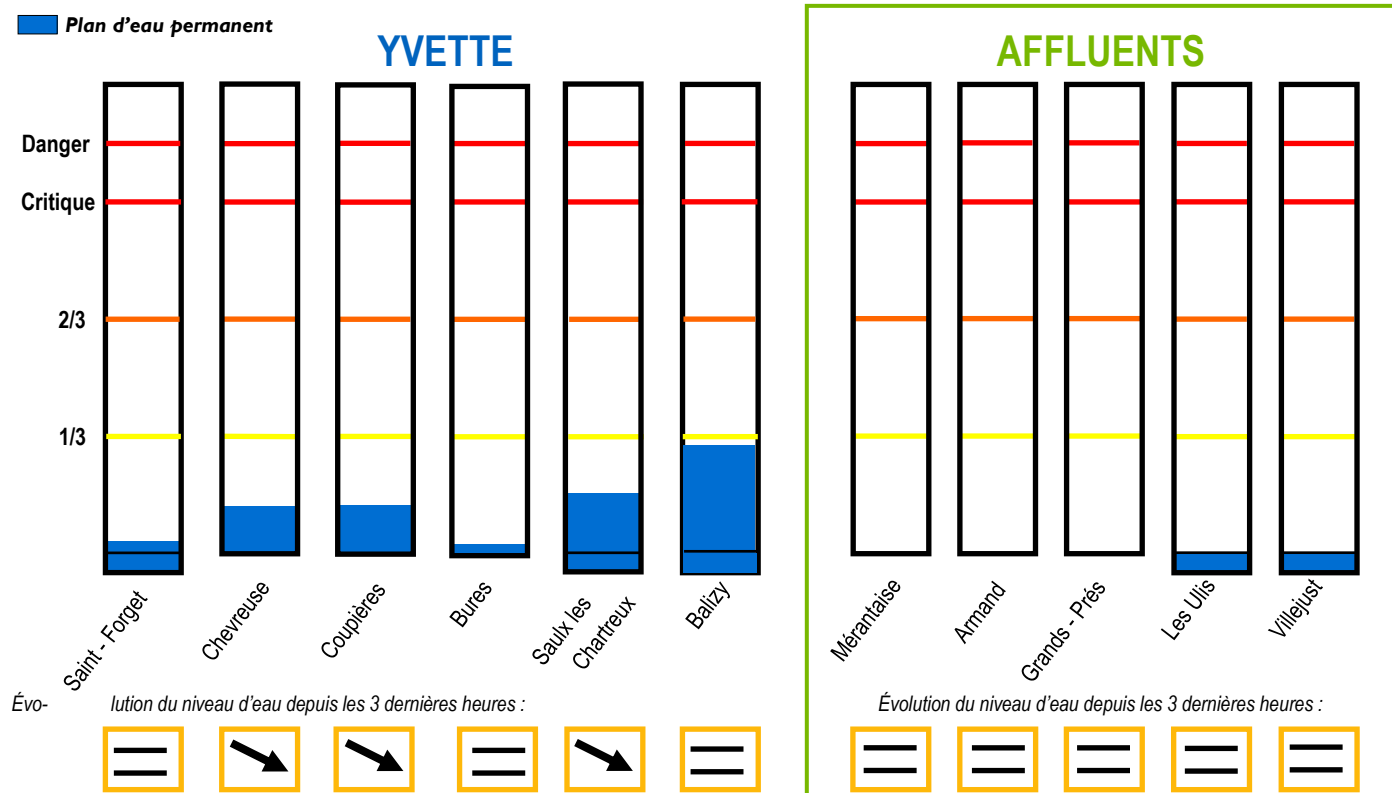


Etat de l'Yvette et de ses affluents le 6-02-2021 à 13:00



Etat des bassins*



*Carte de l'emplacement des bassins et des hauteurs d'eau sur le territoire du SIAHVY au verso du bulletin.

Cumul précipitations et prévisions météorologiques

Nom de la station (Pluviomètre)	Cumul hebdomadaire	Cumul journalier	6/02	7/02	8/02	9/02	10/02	11/02
Trappes	12.9 mm	0.5 mm	3.3 mm	0.8 mm	0.3 mm	4.6mm	0.2 mm	0.3 mm
Toussus le Noble	14.8 mm	1.8 mm	3.5 mm	0.6 mm	0.2 mm	4.5 mm	0.2 mm	0.4 mm
Orly	12.9 mm	2.1 mm	6.2 mm	0.8 mm	0.2 mm	3.9 mm	0.4 mm	0.5 mm

* Les prévisions via ce bulletin d'informations ne constituent que des estimations. (Source: HydroMaster).

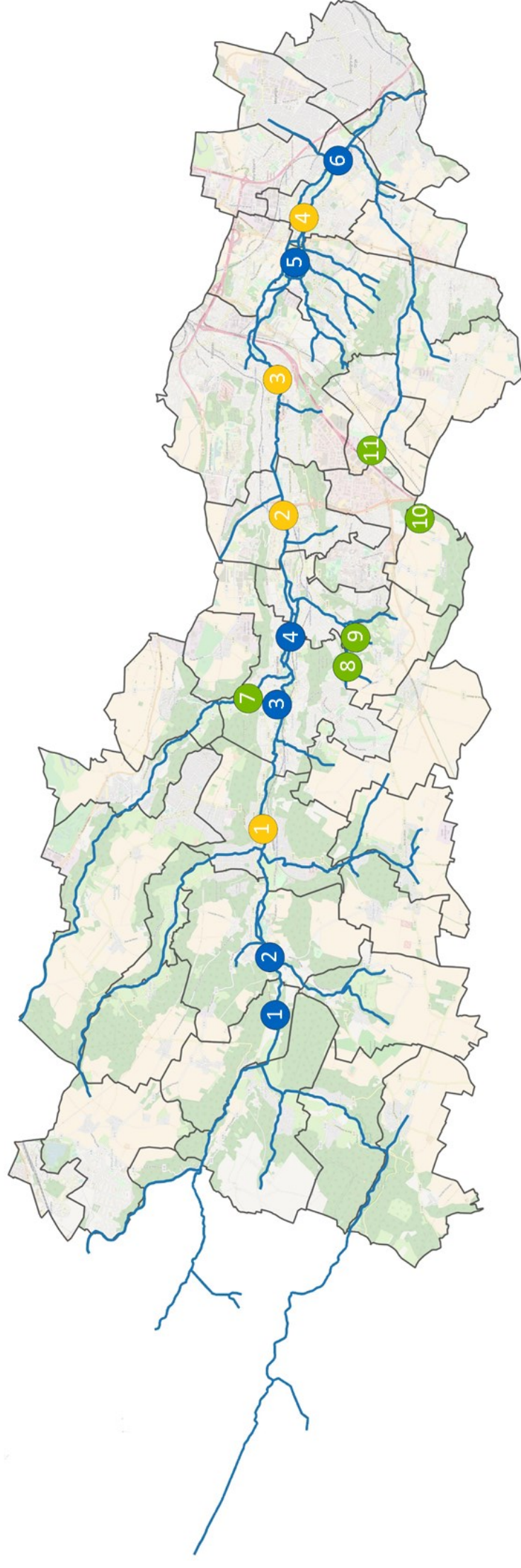
Les précipitations ont été plus faibles que celles qui étaient initialement prévues. Les prévisions ont également été revues nettement à la baisse.

Grâce à cette météo plus clémente, les capacités de stockage ont été optimisées.

Le SIAHVY lève donc son alerte.

En cas d'urgence, veuillez contacter l'astreinte du SIAHVY
01 69 31 72 10

Localisation des bassins de retenue et des stations de jaugeage sur le territoire du SIAHVV



Les bassins de l'Yvette

- 1 Saint-Forget
- 2 Chevreuse
- 3 Coupières
- 4 Bures
- 5 Saulx-les-Chartreux
- 6 Balizy

Les bassins des affluents

- 7 Mérantaise
- 8 Armand
- 9 Grands-Près
- 10 Les Ulis
- 11 Villejust

Les stations de mesure

- 1 Saint-Rémy-lès-Chevreuse
- 2 Orsay
- 3 Villebon-sur-Yvette
- 4 Longjumeau