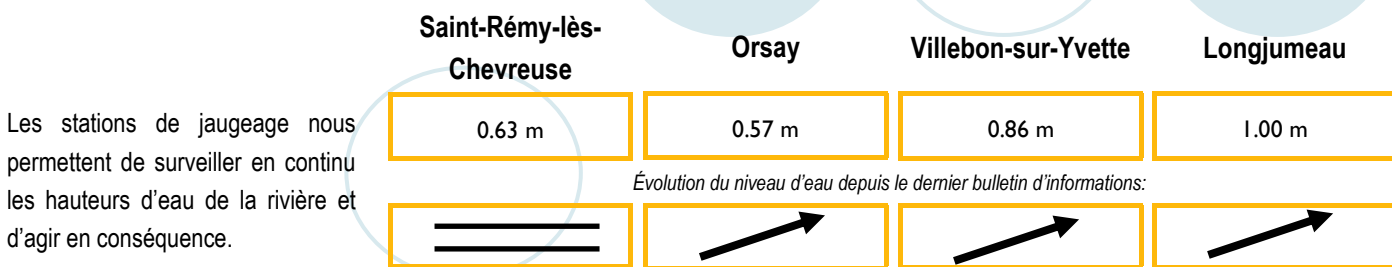
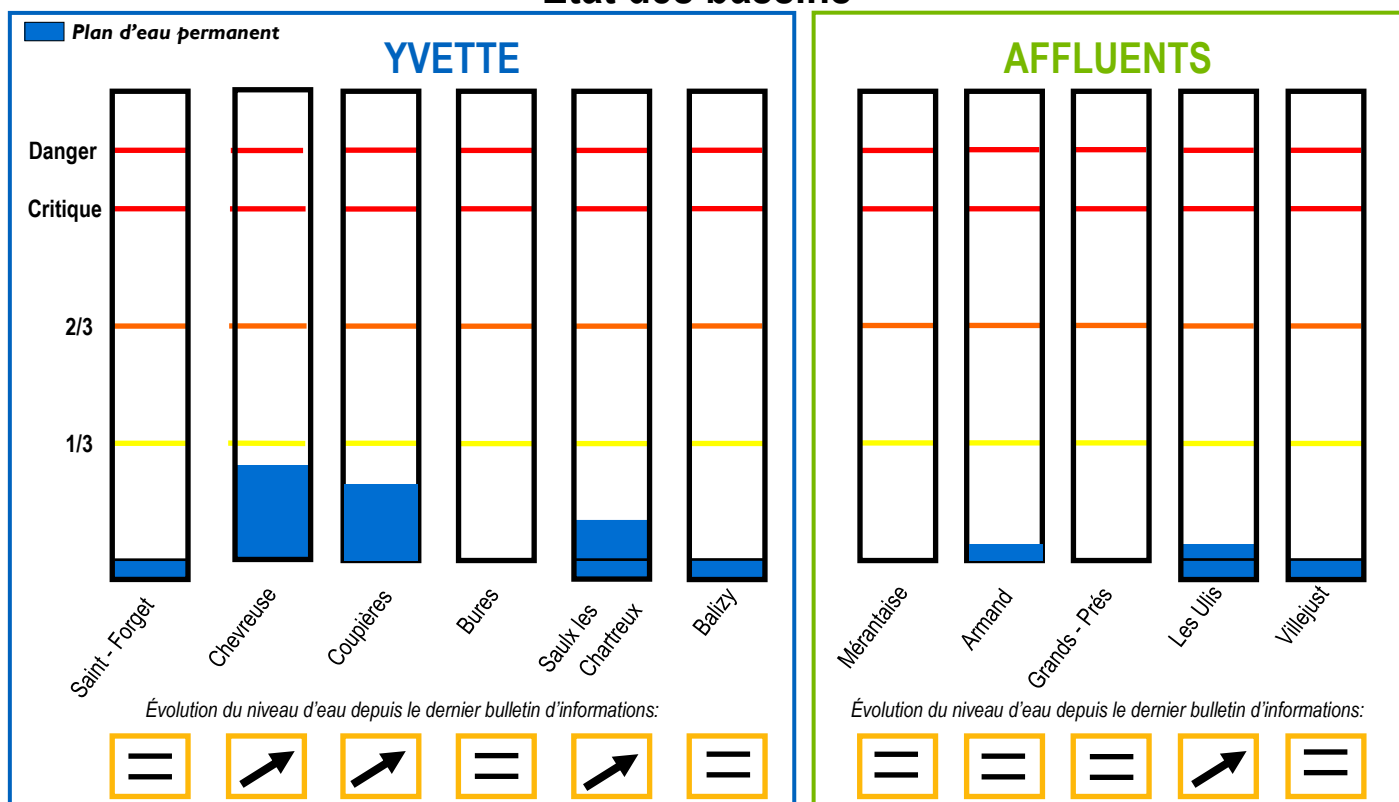


Etat de l'Yvette et de ses affluents le 13-07-2021 à 16h00



Etat des bassins*



* Carte de l'emplacement des bassins et des hauteurs d'eau sur le territoire du SIAHVY au verso du bulletin.

Cumul précipitations et prévisions météorologiques

Nom de la station (Pluviomètre)	Cumul journalier	Cumul mensuel	13/06	14/06	15/06	16/06	17/06	18/06
Trappes	4.7 mm	12.9 mm	10.1 mm	0.4 mm	0.4 mm	0.0 mm	0.0 mm	0.0 mm
Toussus le Noble	17.4 mm	38.8 mm	10.4 mm	0.6 mm	0.2 mm	0.0 mm	0.0 mm	0.0 mm
Orly	18.6 mm	53.7 mm	13.1 mm	1.6 mm	0.0 mm	0.0 mm	0.0 mm	0.0 mm

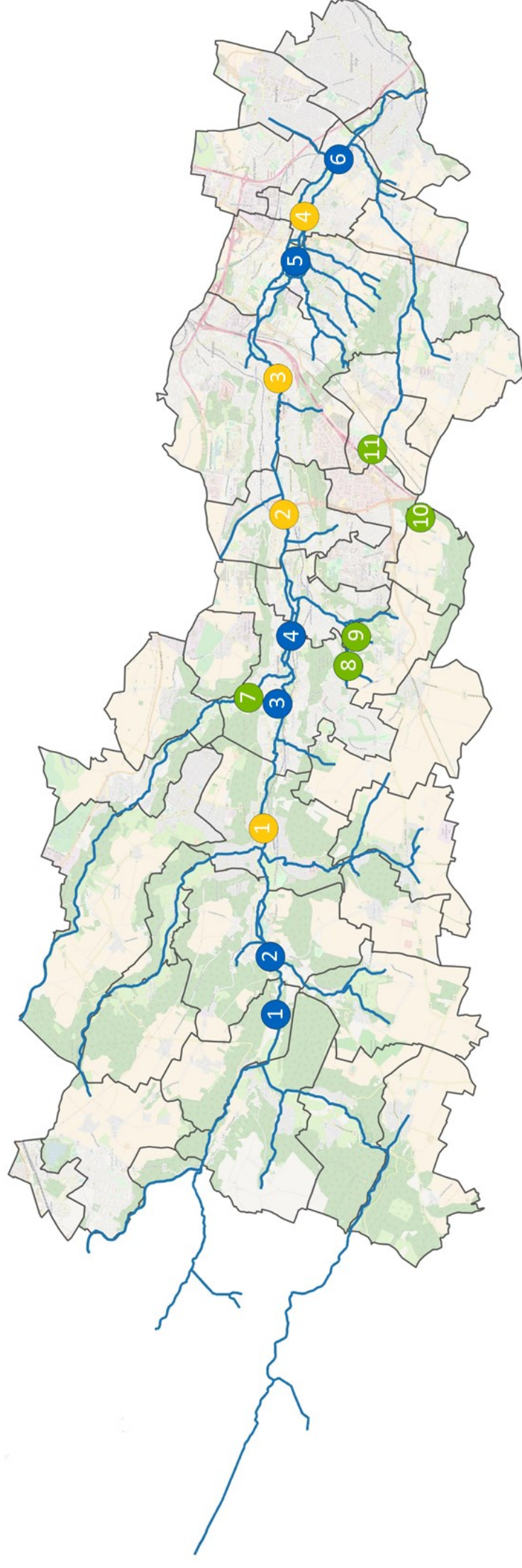
* Les prévisions via ce bulletin d'informations ne constituent que des estimations. (Source: HydroMaster).

Les précipitations devraient se maintenir jusqu'en milieu de nuit. Des cellules orageuses peuvent apparaître, en provoquant des cumuls de pluie importants.

A l'heure actuelle, les bassins de retenues du SIAHVY sont peu sollicités. Néanmoins, nos équipes restent mobilisées pour surveiller l'évolution de la situation.

En cas d'urgence, veuillez contacter l'astreinte du SIAHVY
01 69 31 72 10

Localisation des bassins de retenue et des stations de jaugeage sur le territoire du SIAHVV



Les bassins de l'Yvette

- 1 Saint-Forget
- 2 Chevreuse
- 3 Coupières
- 4 Bures
- 5 Saulx-les-Chartreux
- 6 Balizy

Les bassins des affluents

- 7 Mérantaise
- 8 Armand
- 9 Grands-Près
- 10 Les Ulis
- 11 Villejust

Les stations de mesure

- 1 Saint-Rémy-lès-Chevreuse
- 2 Orsay
- 3 Villebon-sur-Yvette
- 4 Longjumeau