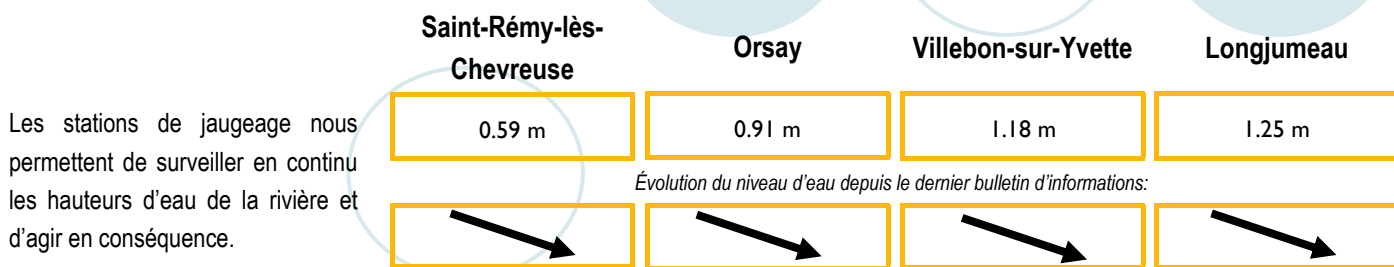
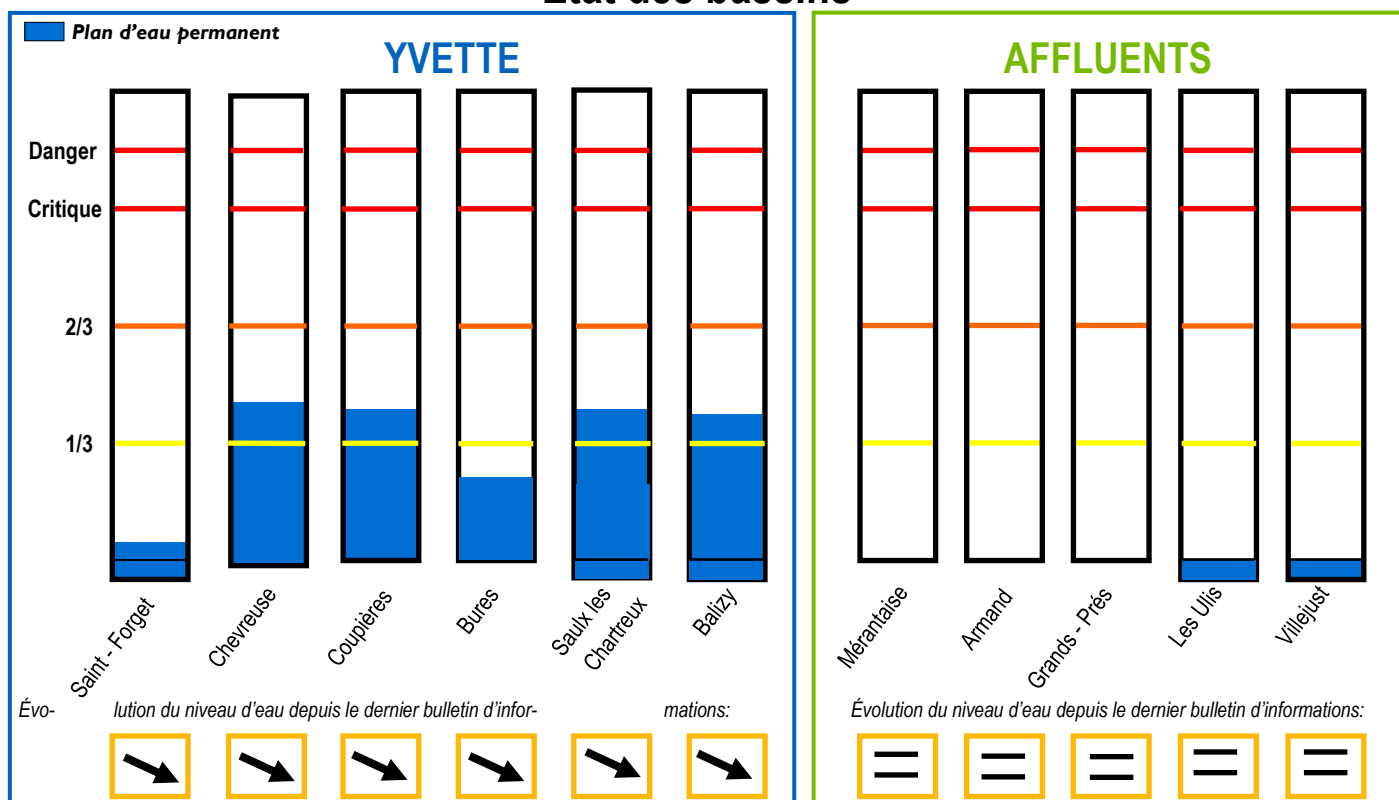


## Etat de l'Yvette et de ses affluents le 14-07-2021 à 12h30



### Etat des bassins\*



\*Carte de l'emplacement des bassins et des hauteurs d'eau sur le territoire du SIAHVY au verso du bulletin.

### Cumul précipitations et prévisions météorologiques

Nom de la station (Pluviomètre)	Cumul journalier	Cumul mensuel	14/06	15/06	16/06	17/06	18/06	18/06
Trappes	2.9 mm	26.1 mm	6.3 mm	0.0 mm	0.0 mm	0.0 mm	0.0 mm	0.0 mm
Toussus le Noble	3.0 mm	64.6 mm	9.3 mm	0.0 mm	0.0 mm	0.0 mm	0.0 mm	0.0 mm
Orly	2.7 mm	88.5 mm	16.0 mm	0.0 mm	0.0 mm	0.0 mm	0.0 mm	0.0 mm

\* Les prévisions via ce bulletin d'informations ne constituent que des estimations. (Source: HydroMaster).

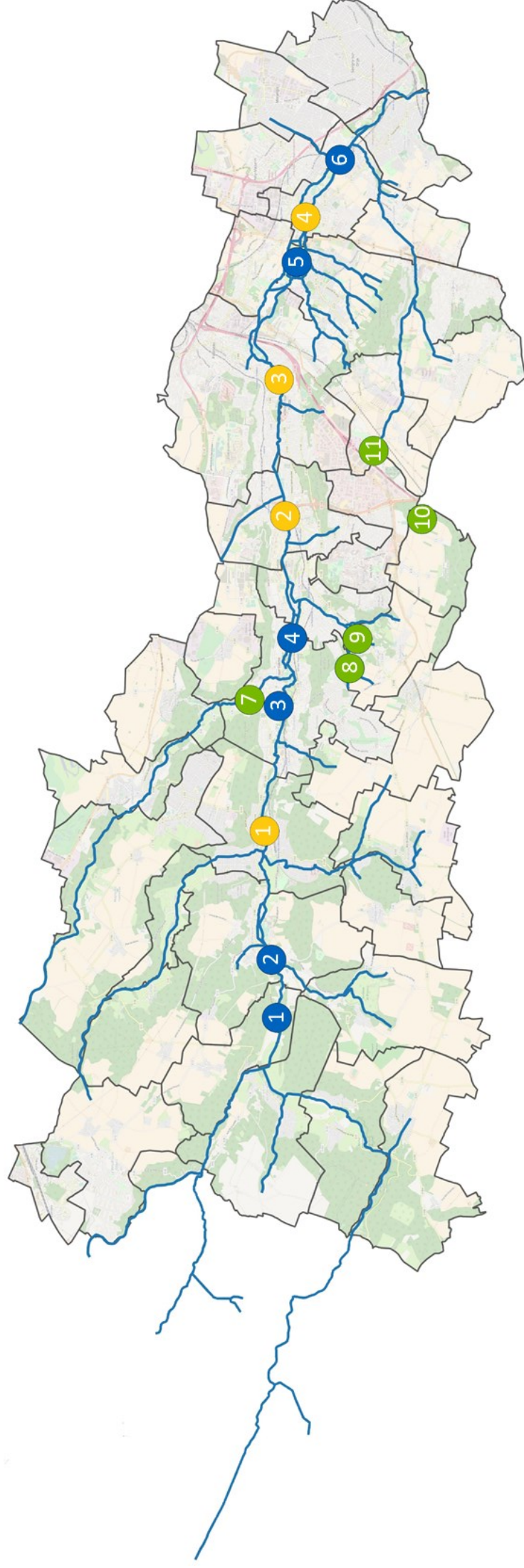
**La décrue est amorcée sur l'Yvette.**

**Les équipes du SIAHVY sont mobilisées pour retrouver les capacités de stockage maximales**

**L'évènement est clôturé.**

En cas d'urgence, veuillez contacter l'astreinte du SIAHVY  
01 69 31 72 10

# Localisation des bassins de retenue et des stations de jaugeage sur le territoire du SIAHVV



## Les bassins de l'Yvette

- 1 Saint-Forget
- 2 Chevreuse
- 3 Coupières
- 4 Bures
- 5 Saulx-les-Chartreux
- 6 Balizy

## Les bassins des affluents

- 7 Mérantaise
- 8 Armand
- 9 Grands-Près
- 10 Les Ulis
- 11 Villejust

## Les stations de mesure

- 1 Saint-Rémy-lès-Chevreuse
- 2 Orsay
- 3 Villebon-sur-Yvette
- 4 Longjumeau