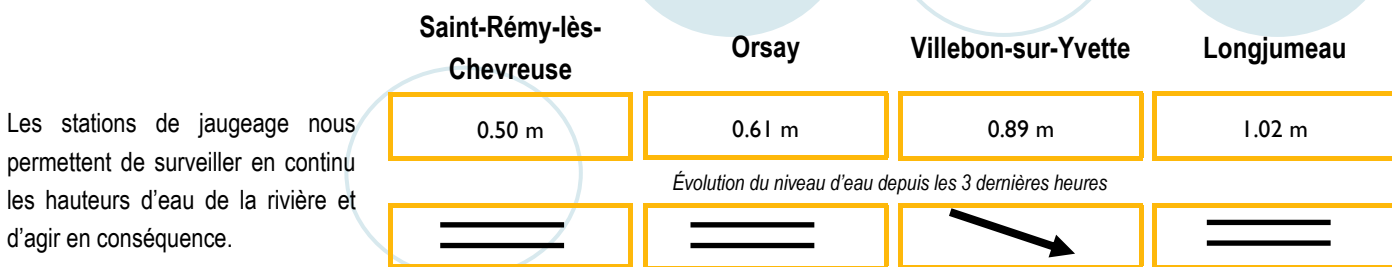
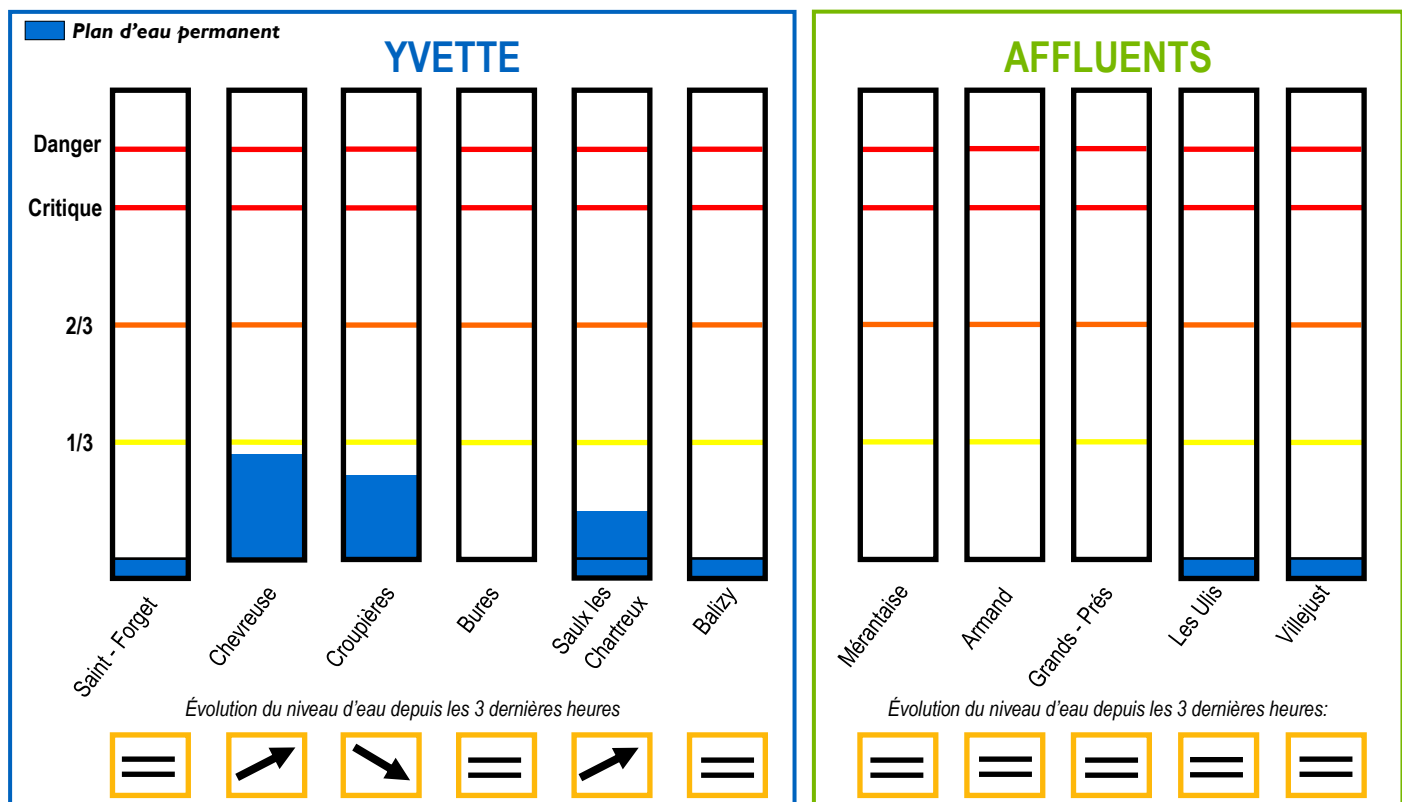


## Etat de l'Yvette et de ses affluents le 03-10-2021 à 11:30



### Etat des bassins\*



\*Carte de l'emplacement des bassins et des hauteurs d'eau sur le territoire du SIAHVY au verso du bulletin.

### Cumul précipitations et prévisions météorologiques

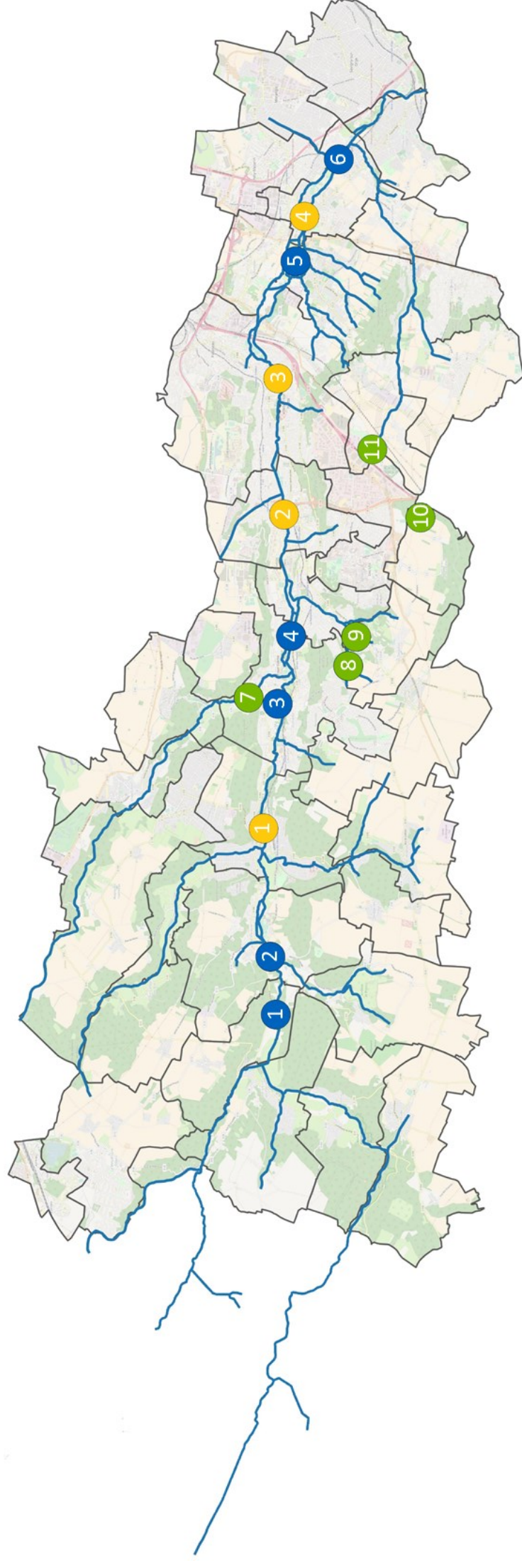
Nom de la station (Pluviomètre)	Cumul journalier	Cumul mensuel	03/10	04/10	05/10	06/10	07/10	08/10
Trappes	21.3 mm	32.8 mm	4.9 mm	0.2 mm	6.3 mm	0.3 mm	0.0 mm	0.0 mm
Toussus le Noble	21.6 mm	33.3 mm	4.6 mm	0.2 mm	5.4 mm	0.2 mm	0.0 mm	0.0 mm
Orly	17.3 mm	28.1 mm	6.8 mm	0.0 mm	4.0 mm	0.2 mm	0.0 mm	0.0 mm

\* Les prévisions via ce bulletin d'informations ne constituent que des estimations. (Source: HydroMaster).

**Au vue des prochaines prévisions météorologiques, le SIAHVY lève l'alerte.**

En cas d'urgence, veuillez  
 contacter l'astreinte du  
 SIAHVY  
 01 69 31 72 10

# Localisation des bassins de retenue et des stations de jaugeage sur le territoire du SIAHVV



## Les bassins de l'Yvette

- 1 Saint-Forget
- 2 Chevreuse
- 3 Coupières
- 4 Bures
- 5 Saulx-les-Chartreux
- 6 Balizy

## Les bassins des affluents

- 7 Mérantaise
- 8 Armand
- 9 Grands-Près
- 10 Les Ulis
- 11 Villejust

## Les stations de mesure

- 1 Saint-Rémy-lès-Chevreuse
- 2 Orsay
- 3 Villebon-sur-Yvette
- 4 Longjumeau