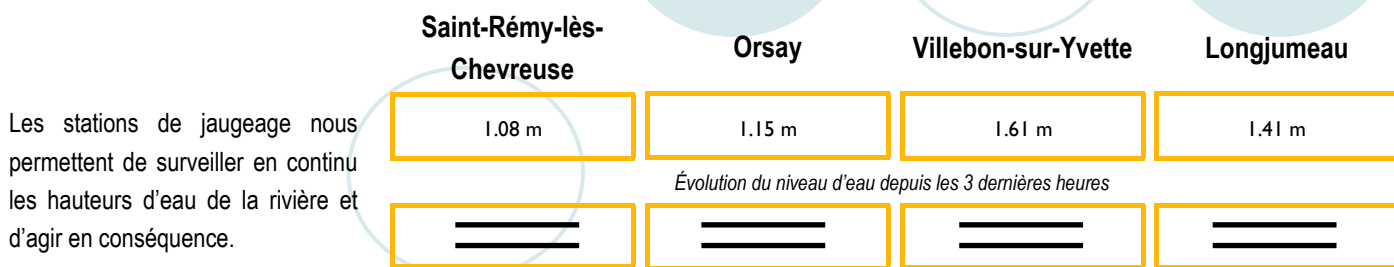
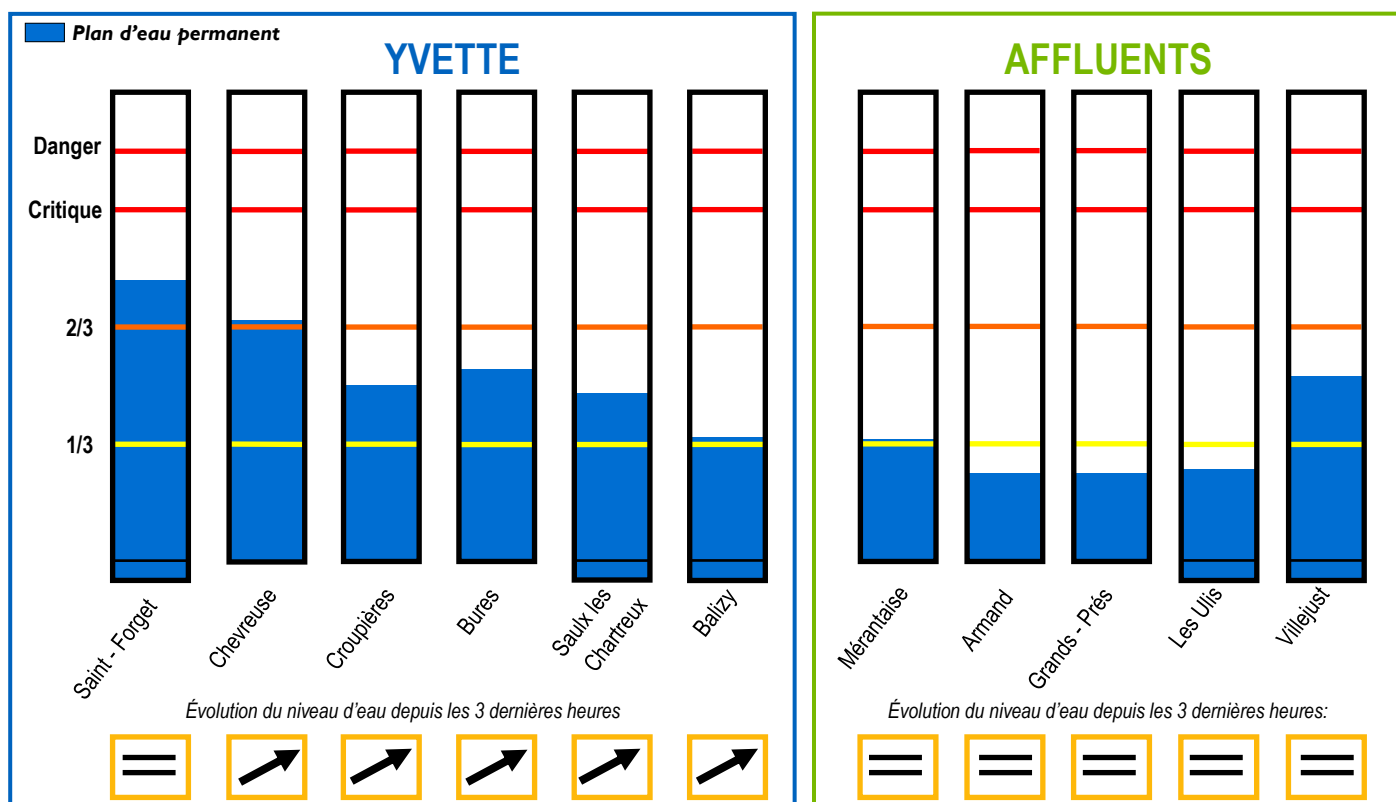


Etat de l'Yvette et de ses affluents le 9-01-2022 à 14h40



Etat des bassins*



*Carte de l'emplacement des bassins et des hauteurs d'eau sur le territoire du SIAHVVY au verso du bulletin.

Cumul précipitations et prévisions météorologiques

Nom de la station (Pluviomètre)	Cumul journalier	Cumul mensuel	10/01	11/01	12/01	13/01	14/01	15/01
Trappes	9.4 mm	57.6 mm	1.1 mm	0.1 mm	0.0 mm	0.0 mm	0.0 mm	0.0 mm
Toussus le Noble	11.2 mm	63.2 mm	1.2 mm	0.2 mm	0.0 mm	0.2 mm	0.0 mm	0.0 mm
Orly	10.1 mm	57;2 mm	0.7 mm	0;2 mm	0.0 mm	0.0 mm	0.0 mm	0.0 mm

* Les prévisions via ce bulletin d'informations ne constituent que des estimations. (Source: HydroMaster).

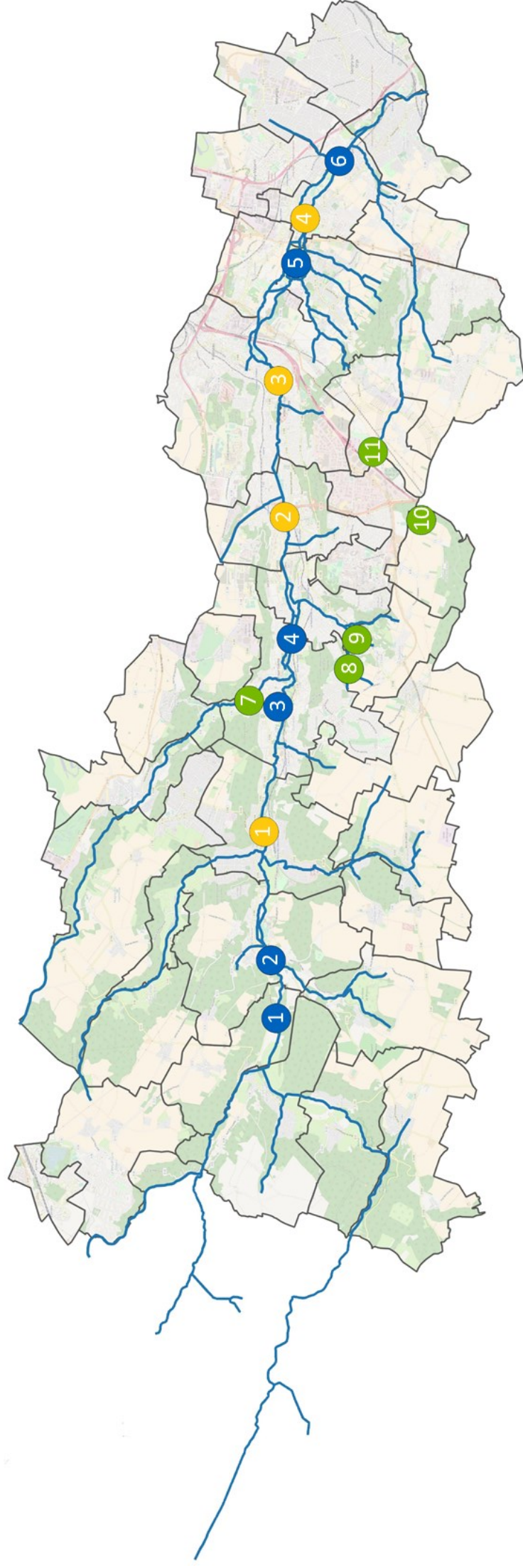
Les précipitations des dernières 72h, couplées à la saturation des sols, entraînent une hausse des niveaux de l'Yvette. Le pic de crue n'étant pas encore atteint, une vigilance est de mise pour les prochaines 24h.

Les équipes du SIAHVVY sont mobilisées pour suivre l'évolution de la situation.

En cas d'urgence, veuillez contacter l'astreinte du SIAHVVY

01 69 31 72 10

Localisation des bassins de retenue et des stations de jaugeage sur le territoire du SIAHVV



Les bassins de l'Yvette

- 1 Saint-Forget
- 2 Chevreuse
- 3 Coupières
- 4 Bures
- 5 Saulx-les-Chartreux
- 6 Balizy

Les bassins des affluents

- 7 Mérantaïse
- 8 Armand
- 9 Grands-Près
- 10 Les Ulis
- 11 Villejust

Les stations de mesure

- 1 Saint-Rémy-lès-Chevreuse
- 2 Orsay
- 3 Villebon-sur-Yvette
- 4 Longjumeau