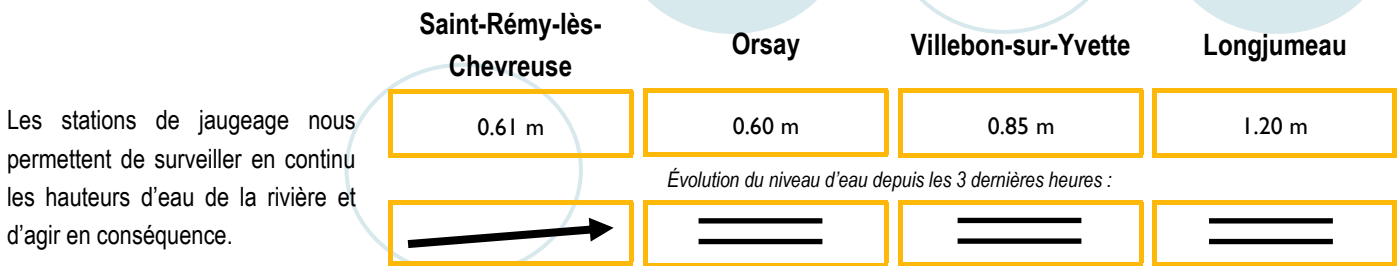
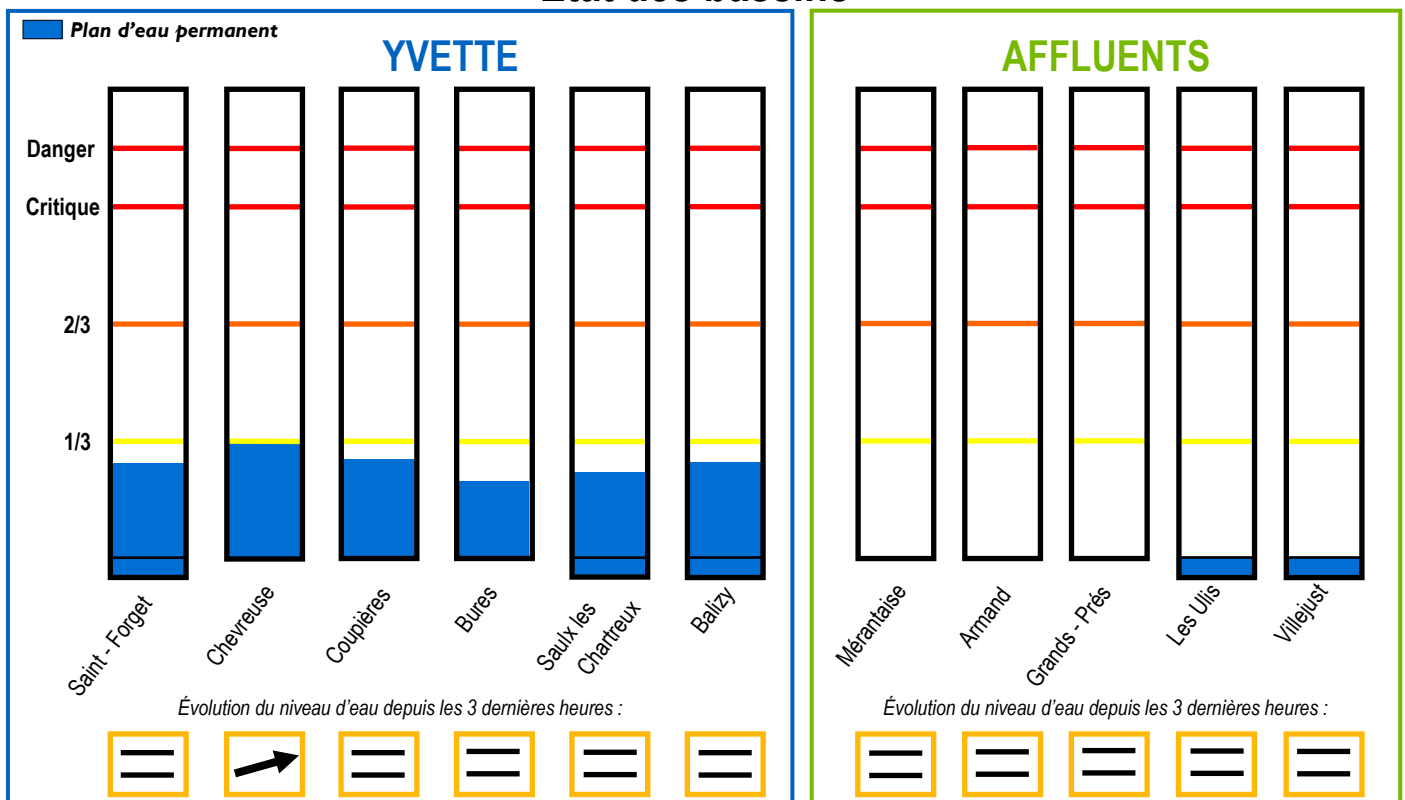


## Etat de l'Yvette et de ses affluents le 29-01-2021 à 11:30



### Etat des bassins\*



\*Carte de l'emplacement des bassins et des hauteurs d'eau sur le territoire du SIAHVY au verso du bulletin.

### Cumul précipitations et prévisions météorologiques

Nom de la station (Pluviomètre)	Cumul mensuel	Cumul journalier	29/01	30/01	31/01	1/02	2/02	3/02
Trappes	65.3 mm	1.4 mm	0.5 mm	18.5 mm	7.7 mm	2.3 mm	10.8 mm	7.5 mm
Toussus le Noble	63.7 mm	1.2 mm	0.5 mm	17.9 mm	7.5 mm	2.2 mm	10.4 mm	7.0 mm
Orly	71.4 mm	1.3 mm	0.3 mm	16.0 mm	6.9 mm	3.0 mm	10.7 mm	6.1 mm

\* Les prévisions via ce bulletin d'informations ne constituent que des estimations. (Source: HydroMaster).

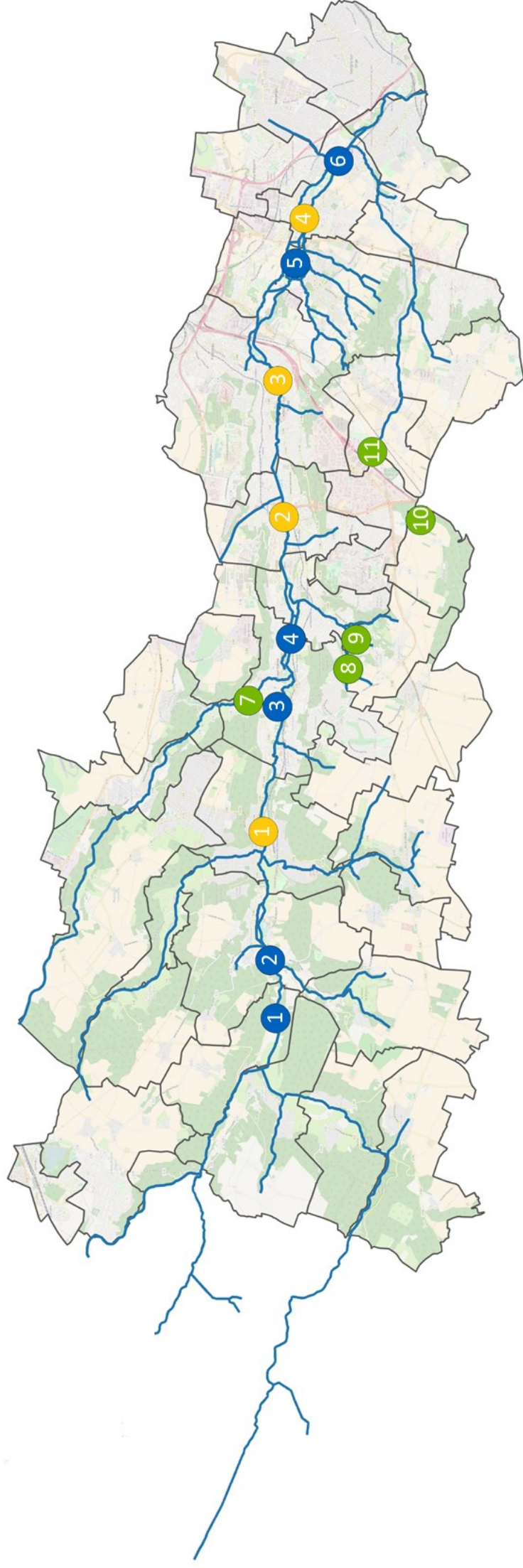
Les niveaux de l'Yvette et de ses affluents vont progressivement monter pendant les prochaines 48 heures. Nous sommes dans un contexte défavorable compte tenu de la saturation des sols, des niveaux de nappe élevés et de la pluviométrie annoncée.

Le Syndicat effectue actuellement des manœuvres de régulation afin d'optimiser ses capacités de stockages et de limiter les effets de la montée des eaux.

Le SIAHVY est mobilisé pour surveiller l'évènement et vous conseille de rester vigilant.

En cas d'urgence, veuillez contacter l'astreinte du SIAHVY  
01 69 31 72 10

# Localisation des bassins de retenue et des stations de jaugeage sur le territoire du SIAHVV



## Les bassins de l'Yvette

- 1 Saint-Forget
- 2 Chevreuse
- 3 Coupières
- 4 Bures
- 5 Saulx-les-Chartreux
- 6 Balizy

## Les bassins des affluents

- 7 Mérantaise
- 8 Armand
- 9 Grands-Près
- 10 Les Ulis
- 11 Villejust

## Les stations de mesure

- 1 Saint-Rémy-lès-Chevreuse
- 2 Orsay
- 3 Villebon-sur-Yvette
- 4 Longjumeau