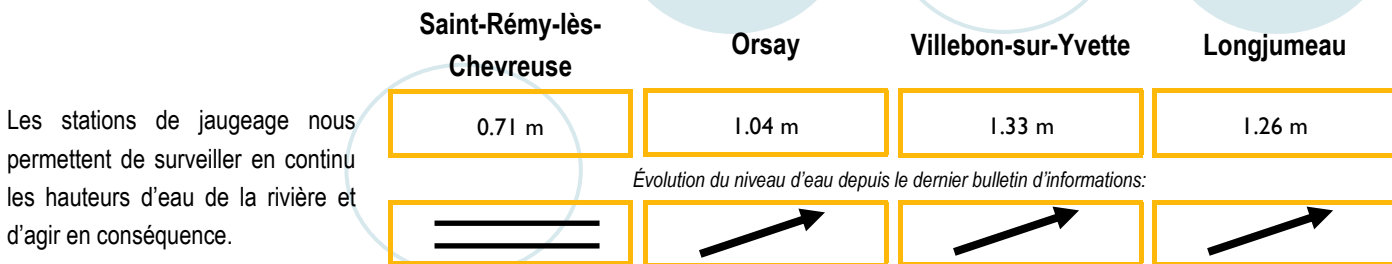
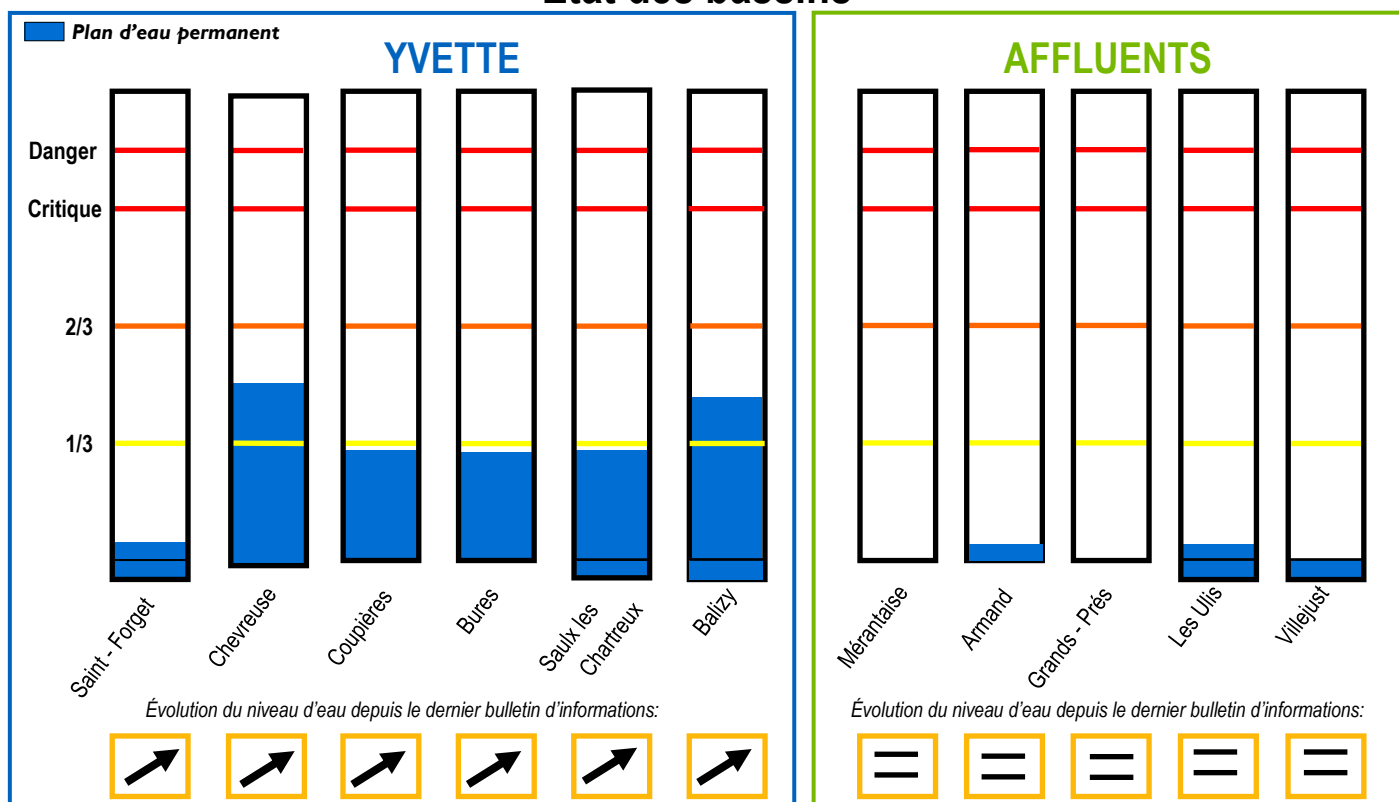


Etat de l'Yvette et de ses affluents le 13-07-2021 à 20h20



Etat des bassins*



*Carte de l'emplacement des bassins et des hauteurs d'eau sur le territoire du SIAHVY au verso du bulletin.

Cumul précipitations et prévisions météorologiques

Nom de la station (Pluviomètre)	Cumul journalier	Cumul mensuel	13/06	14/06	15/06	16/06	17/06	18/06
Trappes	7.8 mm	16.0 mm	6.3 mm	0.4 mm	0.4 mm	0.0 mm	0.0 mm	0.0 mm
Toussus le Noble	29.2 mm	50.6 mm	9.3 mm	0.6 mm	0.2 mm	0.0 mm	0.0 mm	0.0 mm
Orly	39.4 mm	74.6 mm	16.0 mm	1.6 mm	0.0 mm	0.0 mm	0.0 mm	0.0 mm

* Les prévisions via ce bulletin d'informations ne constituent que des estimations. (Source: HydroMaster).

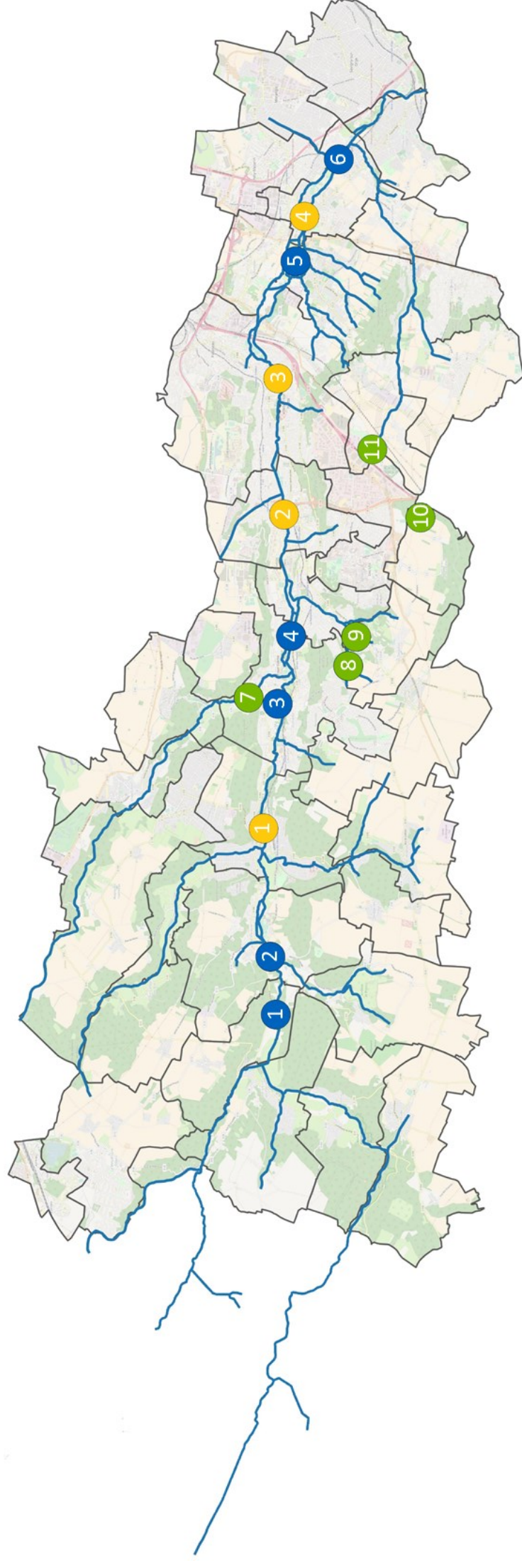
Les niveaux des cours d'eau sont en hausse. Des pluies sont encore attendues jusqu'en milieu de nuit prochaine. Des épisodes orageux peuvent survenir.

Les bassins de retenue du SIAHVY commencent à être sollicités.

Nos équipes restent mobilisées pour surveiller l'évolution de la situation. Nous vous conseillons d'être vigilant.

En cas d'urgence, veuillez contacter l'astreinte du SIAHVY
01 69 31 72 10

Localisation des bassins de retenue et des stations de jaugeage sur le territoire du SIAHVV



Les bassins de l'Yvette

- 1 Saint-Forget
- 2 Chevreuse
- 3 Coupières
- 4 Bures
- 5 Saulx-les-Chartreux
- 6 Balizy

Les bassins des affluents

- 7 Mérantaise
- 8 Armand
- 9 Grands-Près
- 10 Les Ulis
- 11 Villejust

Les stations de mesure

- 1 Saint-Rémy-lès-Chevreuse
- 2 Orsay
- 3 Villebon-sur-Yvette
- 4 Longjumeau