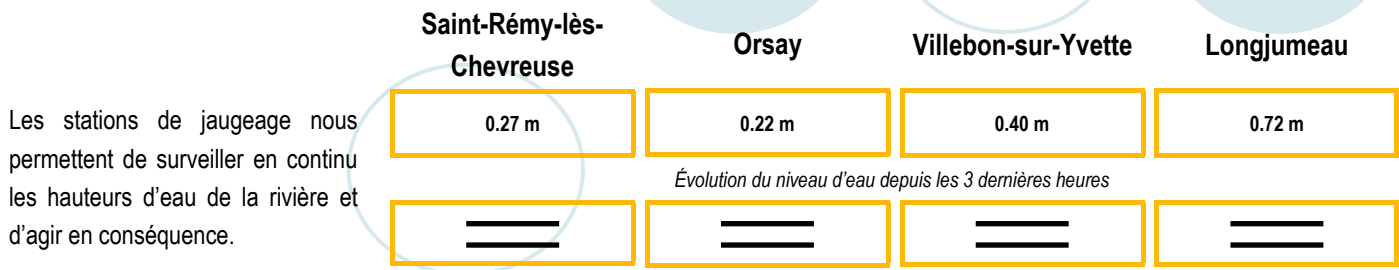
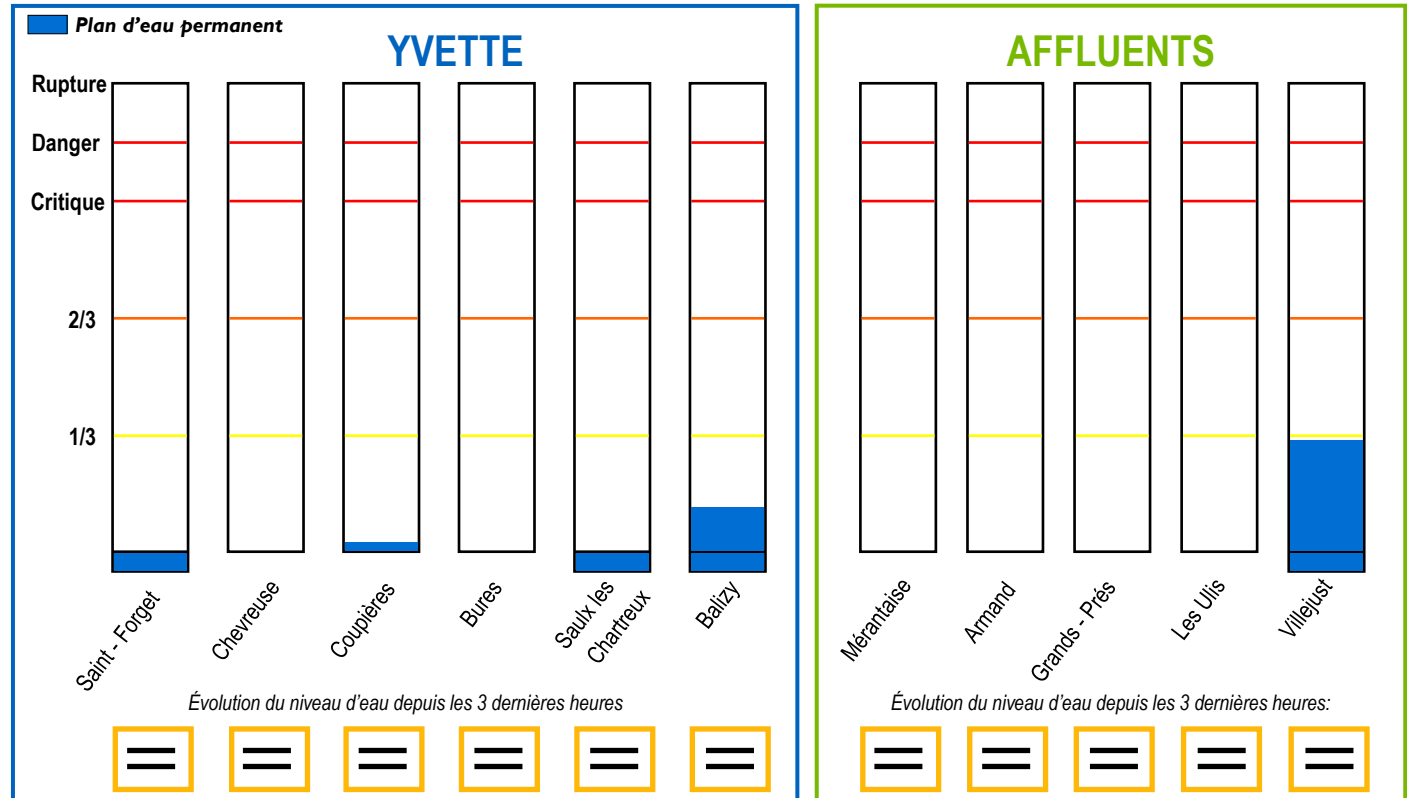


Etat de l'Yvette et de ses affluents le 07-04-2022 à 17:20



Les stations de jaugeage nous permettent de surveiller en continu les hauteurs d'eau de la rivière et d'agir en conséquence.

Etat des bassins*



*Carte de l'emplacement des bassins et des hauteurs d'eau sur le territoire du SIAHVY au verso du bulletin.

Cumul précipitations et prévisions météorologiques

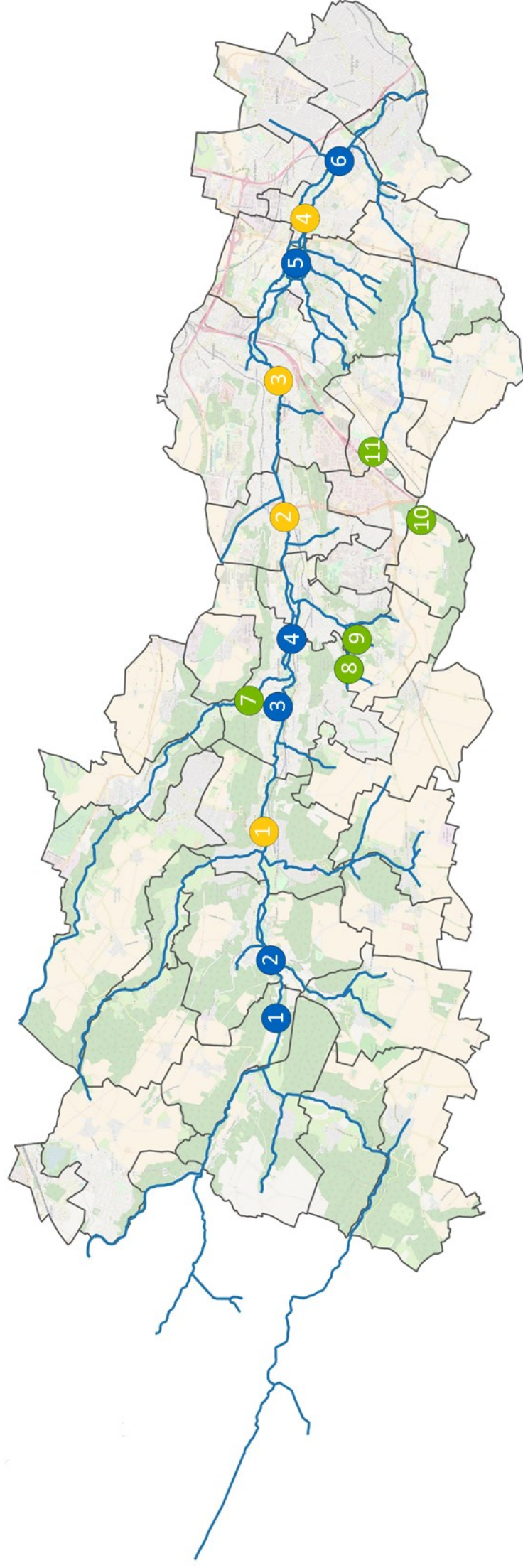
Nom de la station (Pluviomètre)	Cumul journalier	Cumul hebdomadaire	Cumul hebdomadaire	07/04	08/04	09/04	10/04	11/04
Trappes	1.1 mm	1.2 mm	2.5 mm	0.1 mm	28.1 mm	0.0 mm	0.0 mm	0.0 mm
Toussus le Noble	1.1 mm	1.1 mm	1.2 mm	0.1 mm	27.3 mm	0.0 mm	0.0 mm	0.0 mm
Orly	3.8 mm	4.3 mm	12.2 mm	0.1 mm	29.5 mm	0.0 mm	0.0 mm	0.0 mm

* Les prévisions via ce bulletin d'informations ne constituent que des estimations. (Source: HydroMaster).

L'Île de France est placée en vigilance Jaune pluie inondation et vent violent par Météo France. Les prévisions météorologiques annoncent des pluies dans la journée de vendredi qui pourront entraîner une hausse rapide des niveaux de l'Yvette et de ses affluents. Les capacités de stockage sont maximales. Le SIAHVY reste mobilisé pour surveiller cet évènement.

En cas d'urgence, veuillez contacter l'astreinte du SIAHVY
 01 69 31 72 10

Localisation des bassins de retenue et des stations de jaugeage sur le territoire du SIAHVV



Les bassins de l'Yvette

- 1 Saint-Forget
- 2 Chevreuse
- 3 Coupières
- 4 Bures
- 5 Saulx-les-Chartreux
- 6 Balizy

Les bassins des affluents

- 7 Mérantaise
- 8 Armand
- 9 Grands-Près
- 10 Les Ulis
- 11 Villejust

Les stations de mesure

- 1 Saint-Rémy-lès-Chevreuse
- 2 Orsay
- 3 Villebon-sur-Yvette
- 4 Longjumeau