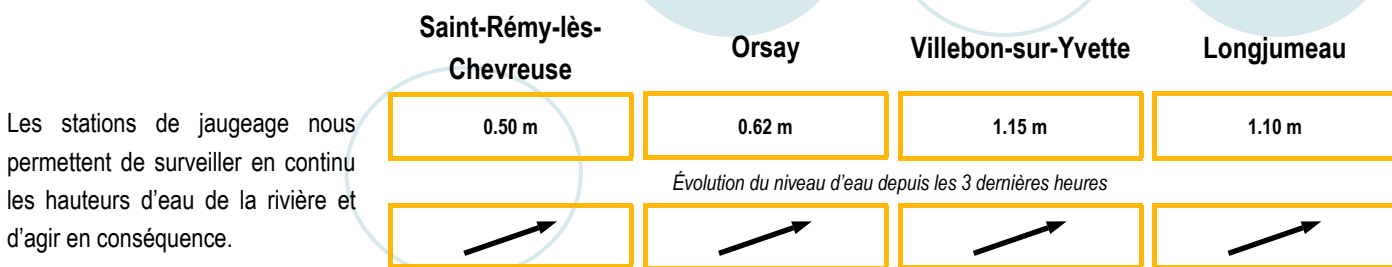
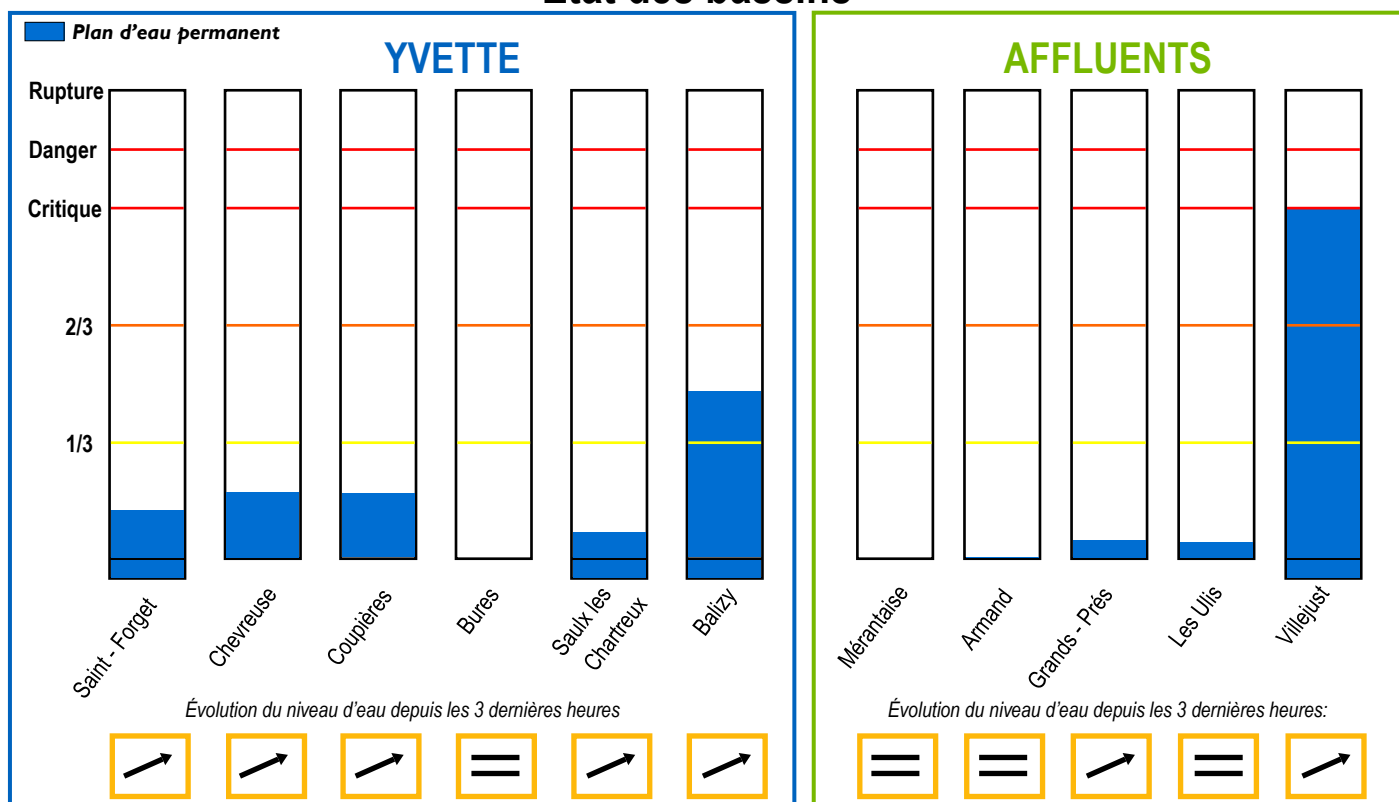


Etat de l'Yvette et de ses affluents le 04-06-2022 à 20:00



Etat des bassins*



*Carte de l'emplacement des bassins et des hauteurs d'eau sur le territoire du SIAHVY au verso du bulletin.

Cumul précipitations et prévisions météorologiques

Nom de la station (Pluviomètre)	Cumul journalier	Cumul hebdomadaire	05/06*	06/06*	07/06*	08/06*	09/06*
Trappes	23.0 mm	25.7 mm	7.3 mm	2.0 mm	0.0 mm	2.4 mm	3.1 mm
Toussus le Noble	26.6 mm	29.7 mm	8.3 mm	2.0 mm	0.0 mm	4.4 mm	2.9 mm
Orly	48.9 mm	51.5 mm	15.0 mm	2.2 mm	0.2 mm	4.9 mm	3.9 mm

* Les prévisions via ce bulletin d'informations ne constituent que des estimations. (Source: HydroMaster).

Depuis le début de la journée, des cellules orageuses sont présentes. Elles se prolongeront cette nuit.

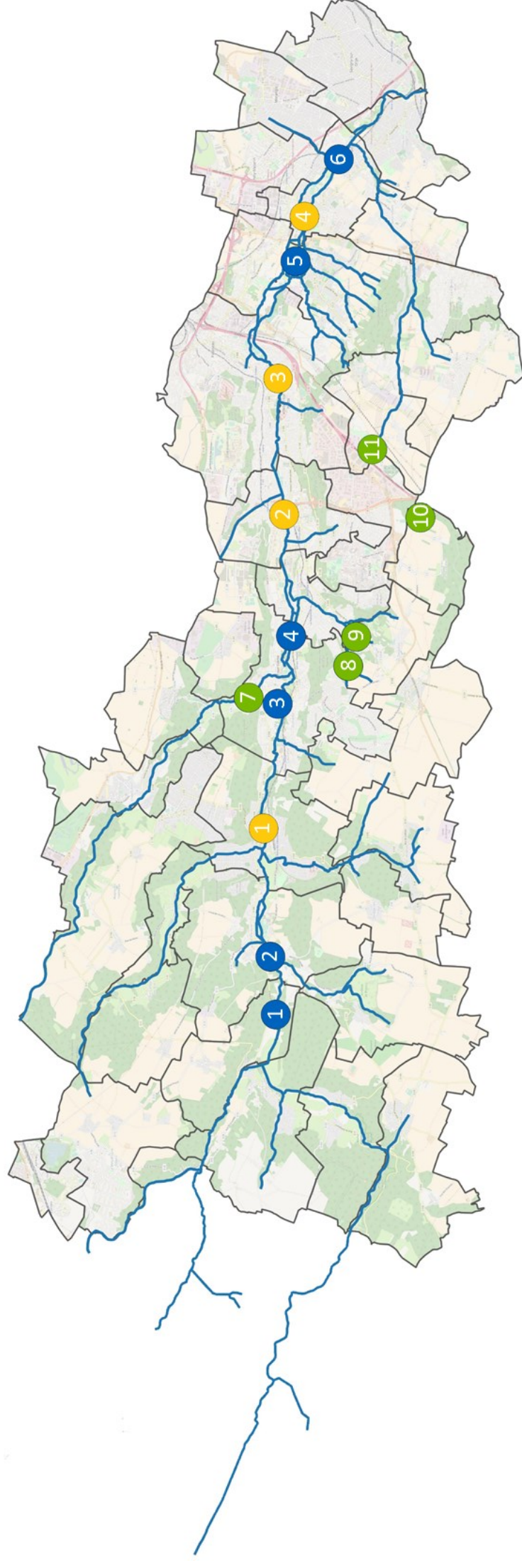
Elles peuvent amener des débordements locaux.

Le SIAHVY reste mobilisées pour surveiller cet évènement.

En cas d'urgence, veuillez contacter l'astreinte du SIAHVY

01 69 31 72 10

Localisation des bassins de retenue et des stations de jaugeage sur le territoire du SIAHVV



Les bassins de l'Yvette

- 1 Saint-Forget
- 2 Chevreuse
- 3 Coupières
- 4 Bures
- 5 Saulx-les-Chartreux
- 6 Balizy

Les bassins des affluents

- 7 Mérantaise
- 8 Armand
- 9 Grands-Près
- 10 Les Ulis
- 11 Villejust

Les stations de mesure

- 1 Saint-Rémy-lès-Chevreuse
- 2 Orsay
- 3 Villebon-sur-Yvette
- 4 Longjumeau