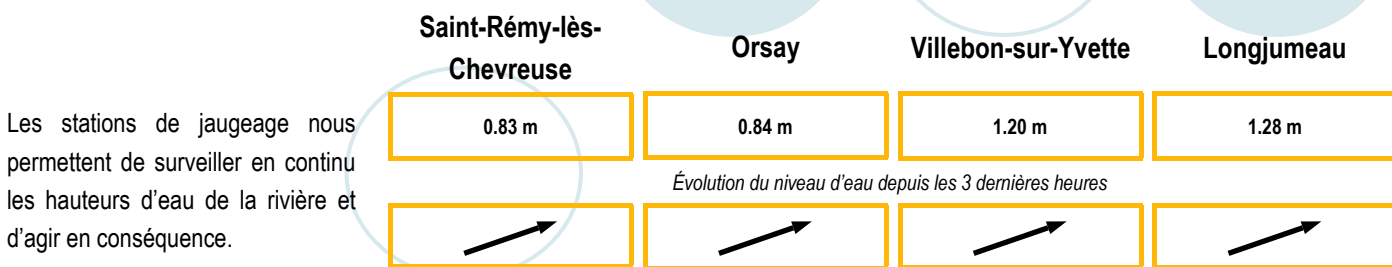
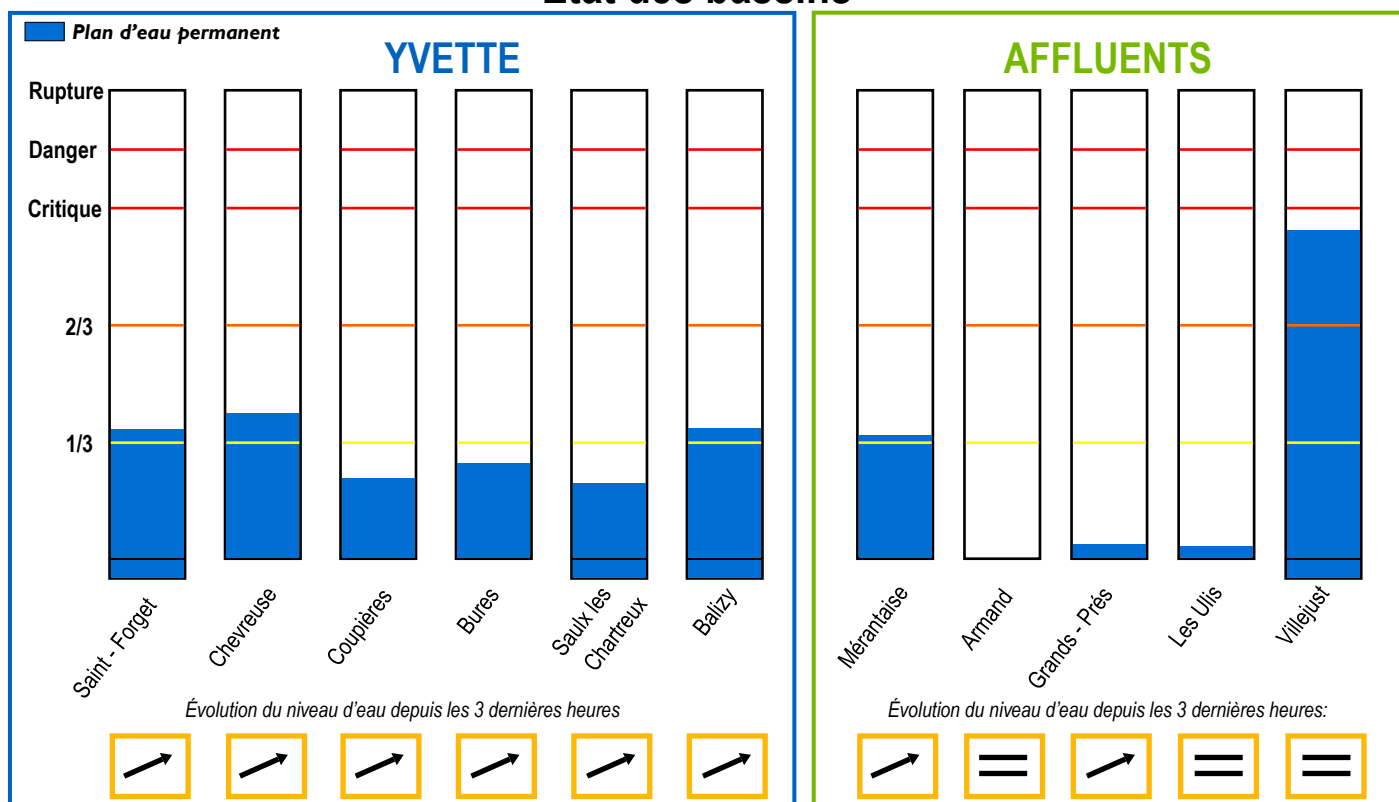


Etat de l'Yvette et de ses affluents le 08-04-2022 à 18:45



Etat des bassins*



*Carte de l'emplacement des bassins et des hauteurs d'eau sur le territoire du SIAHVY au verso du bulletin.

Cumul précipitations et prévisions météorologiques

Nom de la station (Pluviomètre)	Cumul journalier	Cumul hebdomadaire	Cumul mensuel	08/04	09/04	10/04	11/04	12/04
Trappes	16.5 mm	17.7 mm	19.1 mm	5.9 mm	2.0 mm	0.0 mm	0.0 mm	0.0 mm
Toussus le Noble	14.6 mm	15.8 mm	15.8 mm	6.0 mm	2.0 mm	0.0 mm	0.0 mm	0.0 mm
Orly	28.0 mm	32.3 mm	40.2 mm	6.4 mm	2.0 mm	0.0 mm	0.0 mm	0.0 mm

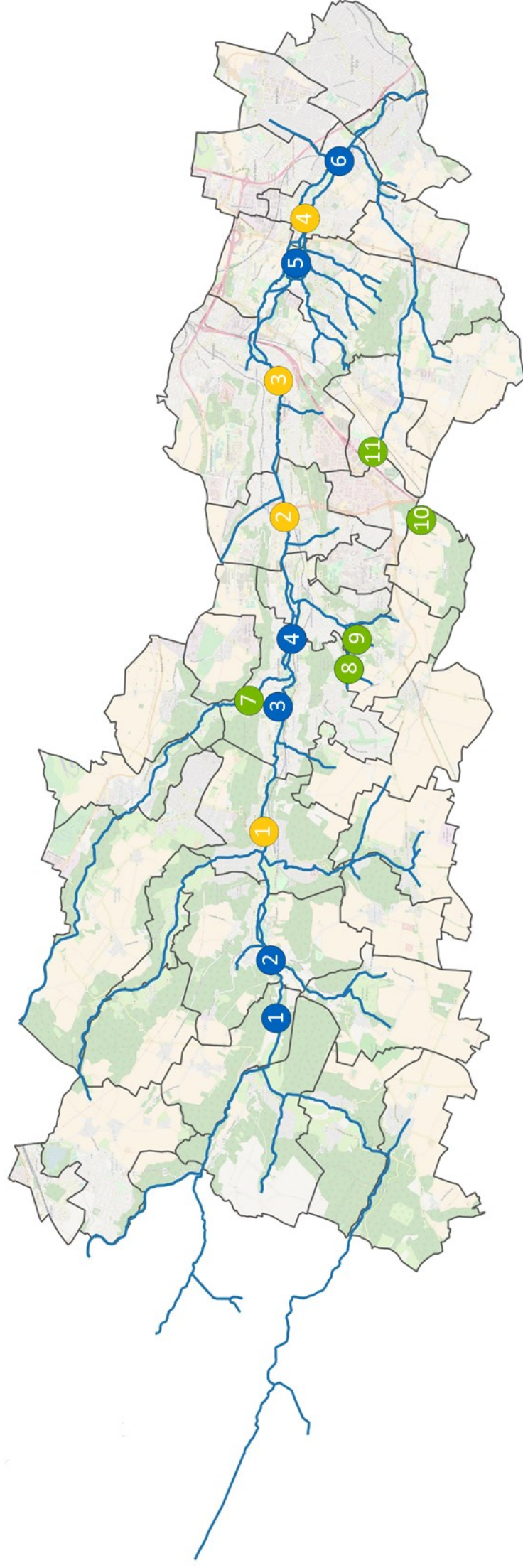
* Les prévisions via ce bulletin d'informations ne constituent que des estimations. (Source: HydroMaster).

L'Île de France est maintenue en vigilance Jaune pluie inondation, orage et vent violent par Météo France. Les prévisions météorologiques annoncent toujours des pluies jusqu'en milieu de soirée. Elles entraîneront une hausse des niveaux de l'Yvette et de ses affluents, ainsi que le remplissage des bassins. Le SIAHVY reste mobilisé pour surveiller cet évènement.

En cas d'urgence, veuillez contacter l'astreinte du SIAHVY

01 69 31 72 10

Localisation des bassins de retenue et des stations de jaugeage sur le territoire du SIAHVV



Les bassins de l'Yvette

- 1 Saint-Forget
- 2 Chevreuse
- 3 Coupières
- 4 Bures
- 5 Saulx-les-Chartreux
- 6 Balizy

Les bassins des affluents

- 7 Mérantaise
- 8 Armand
- 9 Grands-Près
- 10 Les Ulis
- 11 Villejust

Les stations de mesure

- 1 Saint-Rémy-lès-Chevreuse
- 2 Orsay
- 3 Villebon-sur-Yvette
- 4 Longjumeau