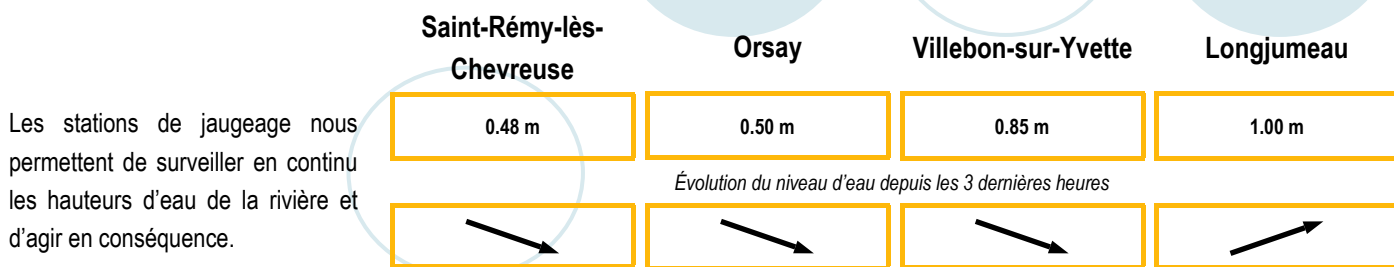
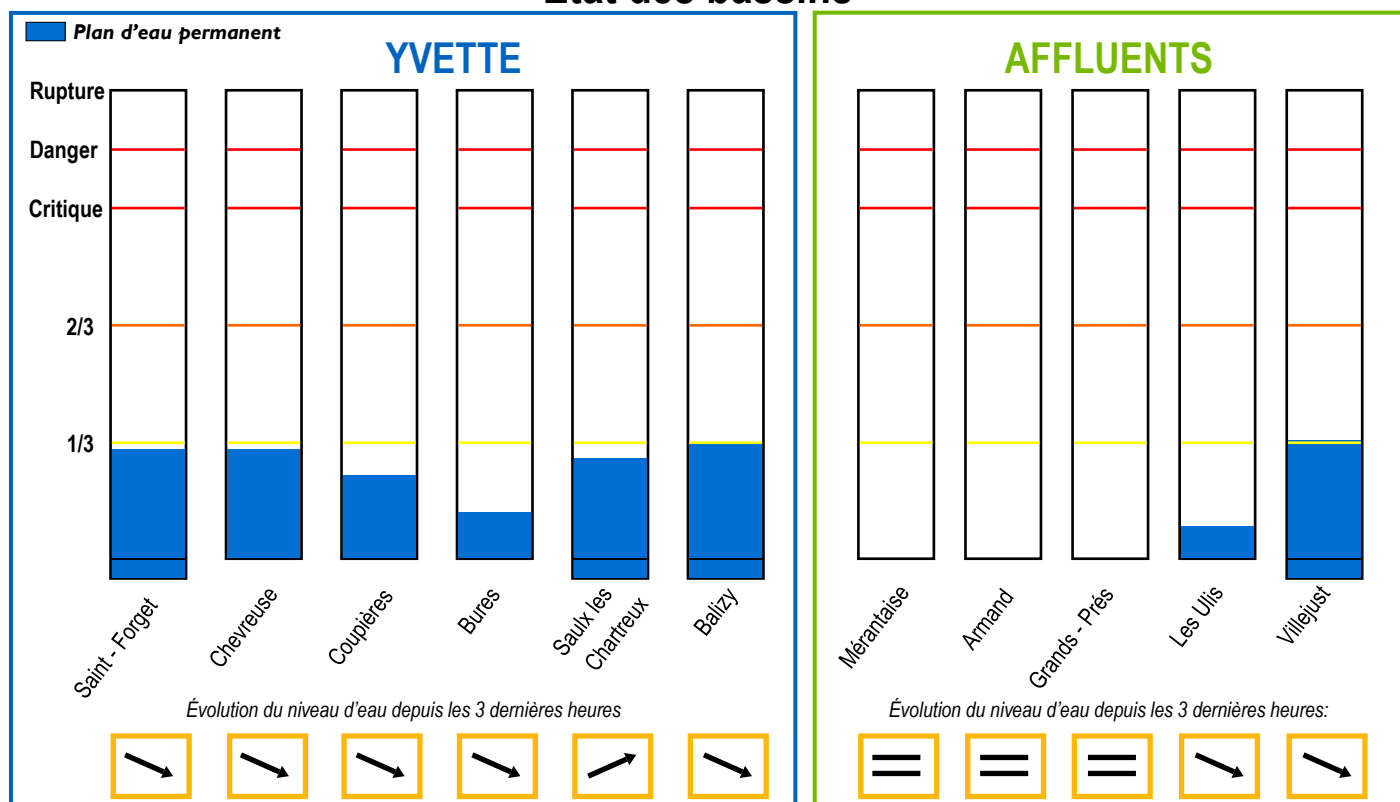


## Etat de l'Yvette et de ses affluents le 08-12-2023 à 17:00



### Etat des bassins\*



\* Carte de l'emplacement des bassins et des hauteurs d'eau sur le territoire du SIAHVY au verso du bulletin.

### Cumul précipitations et prévisions météorologiques

Nom de la station (Pluviomètre)	Cumul journalier	Cumul mensuel	08/12*	09/12*	10/12*	11/12*	12/12*	13/12*
Trappes	0.0 mm	25.9 mm	0.0 mm	14.8 mm	3.9 mm	1.6 mm	6.8 mm	6.0 mm
Toussus le Noble	0.0 mm	25.2 mm	0.0 mm	14.5 mm	3.9 mm	1.7 mm	6.7 mm	6.7 mm
Orly	0.4 mm	25.4 mm	0.0 mm	14.2 mm	4.2 mm	3.0 mm	6.4 mm	6.9 mm

\* Les prévisions via ce bulletin d'informations ne constituent que des estimations. (Source: HydroMaster).

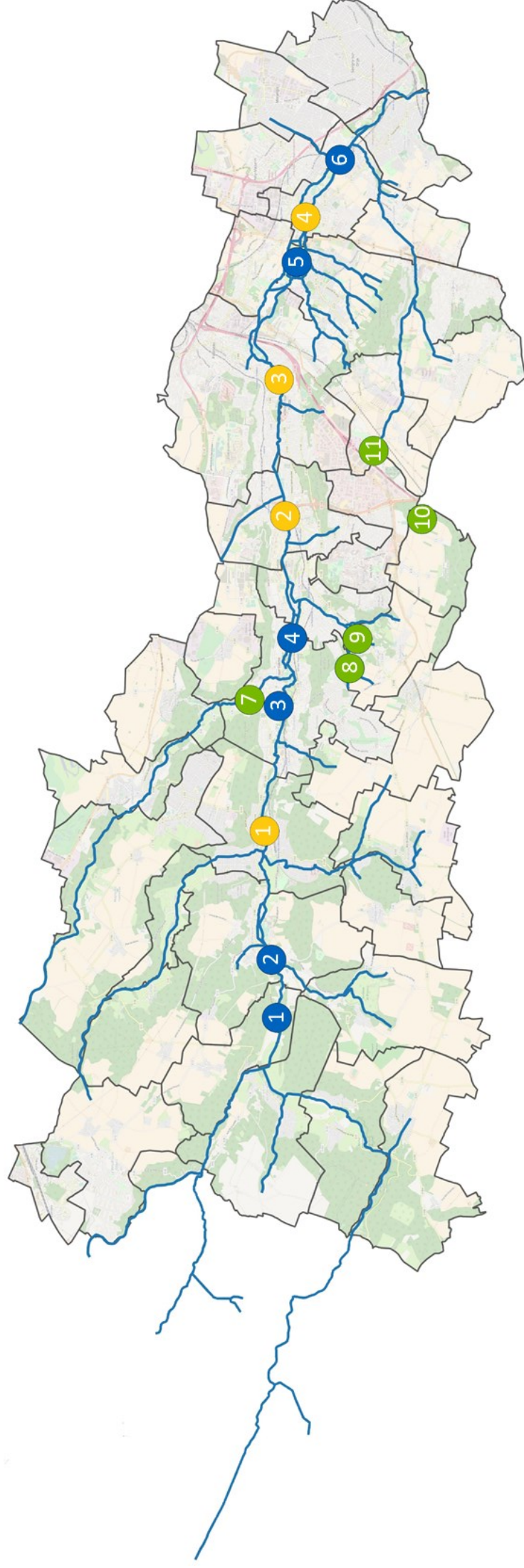
**À la suite des dernières précipitations, une saturation des sols en eau a rendu impossible l'infiltration entraînant une hausse de l'Yvette et ses affluents. L'accalmie du jour permet une stabilisation des niveaux.**

**Le SIAHVY reste en alerte et optimise ses capacités de stockage, en prévision de nouvelles précipitations attendues ce samedi**

En cas d'urgence, veuillez contacter l'astreinte du SIAHVY

01 69 31 72 10

# Localisation des bassins de retenue et des stations de jaugeage sur le territoire du SIAHVV



## Les bassins de l'Yvette

- 1 Saint-Forget
- 2 Chevreuse
- 3 Coupières
- 4 Bures
- 5 Saulx-les-Chartreux
- 6 Balizy

## Les bassins des affluents

- 7 Mérantaise
- 8 Armand
- 9 Grands-Près
- 10 Les Ulis
- 11 Villejust

## Les stations de mesure

- 1 Saint-Rémy-lès-Chevreuse
- 2 Orsay
- 3 Villebon-sur-Yvette
- 4 Longjumeau