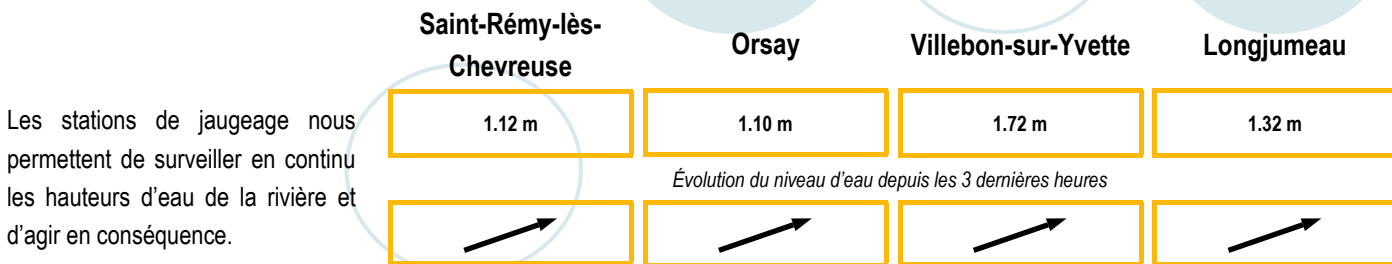
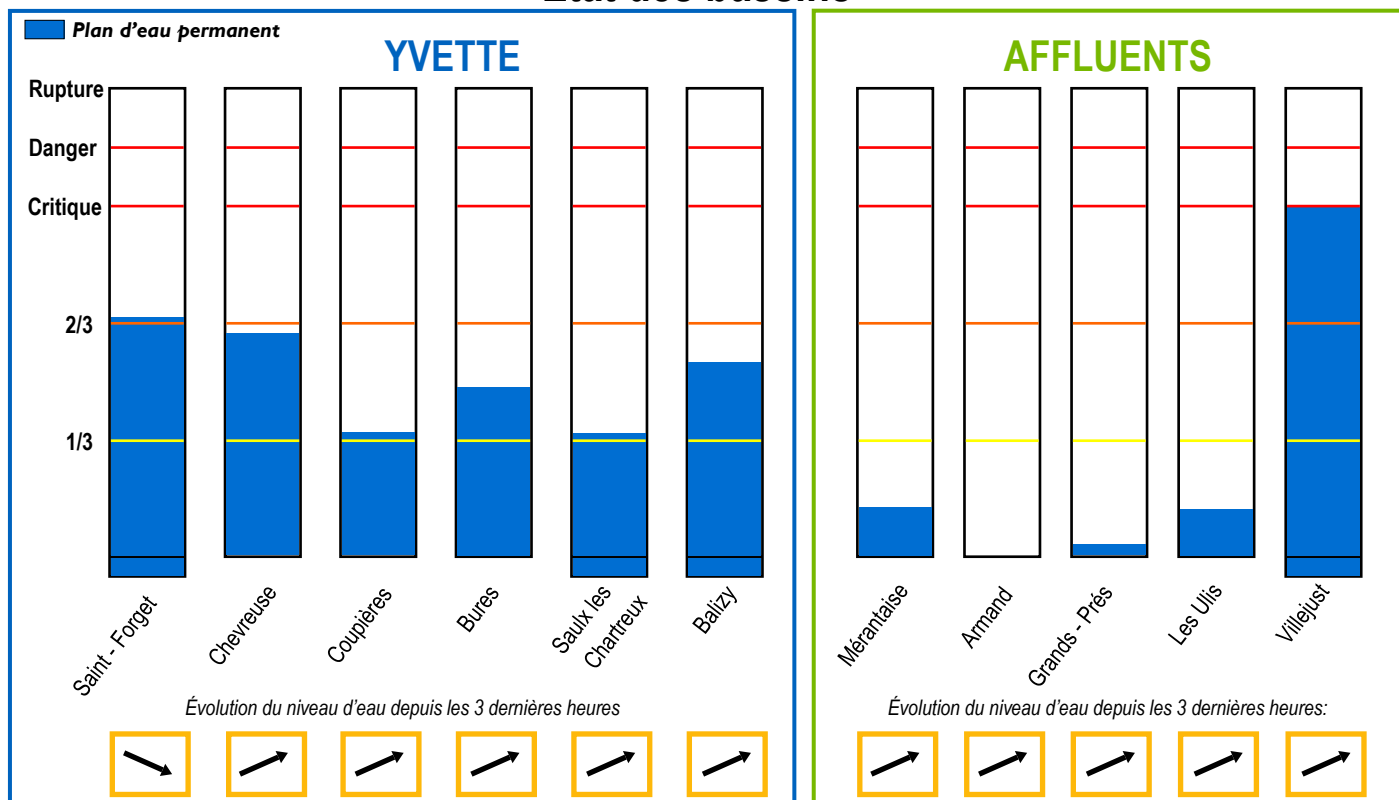


Etat de l'Yvette et de ses affluents le 09-12-2023 à 17:35



Etat des bassins*



*Carte de l'emplacement des bassins et des hauteurs d'eau sur le territoire du SIAHVY au verso du bulletin.

Cumul précipitations et prévisions météorologiques

Nom de la station (Pluviomètre)	Cumul journalier	Cumul mensuel	09/12*	10/12*	11/12*	12/12*	13/12*	14/12*
Trappes	15.7 mm	41.5 mm	1.2 mm	5.0 mm	2.3 mm	2.8 mm	2.6 mm	0.2 mm
Toussus le Noble	18.9 mm	44.1 mm	1.5 mm	5.2 mm	2.1 mm	2.7 mm	2.4 mm	0.2 mm
Orly	18.3 mm	43.6 mm	2.3 mm	4.6 mm	2.3 mm	3.2 mm	2.7 mm	0.3 mm

* Les prévisions via ce bulletin d'informations ne constituent que des estimations. (Source: HydroMaster).

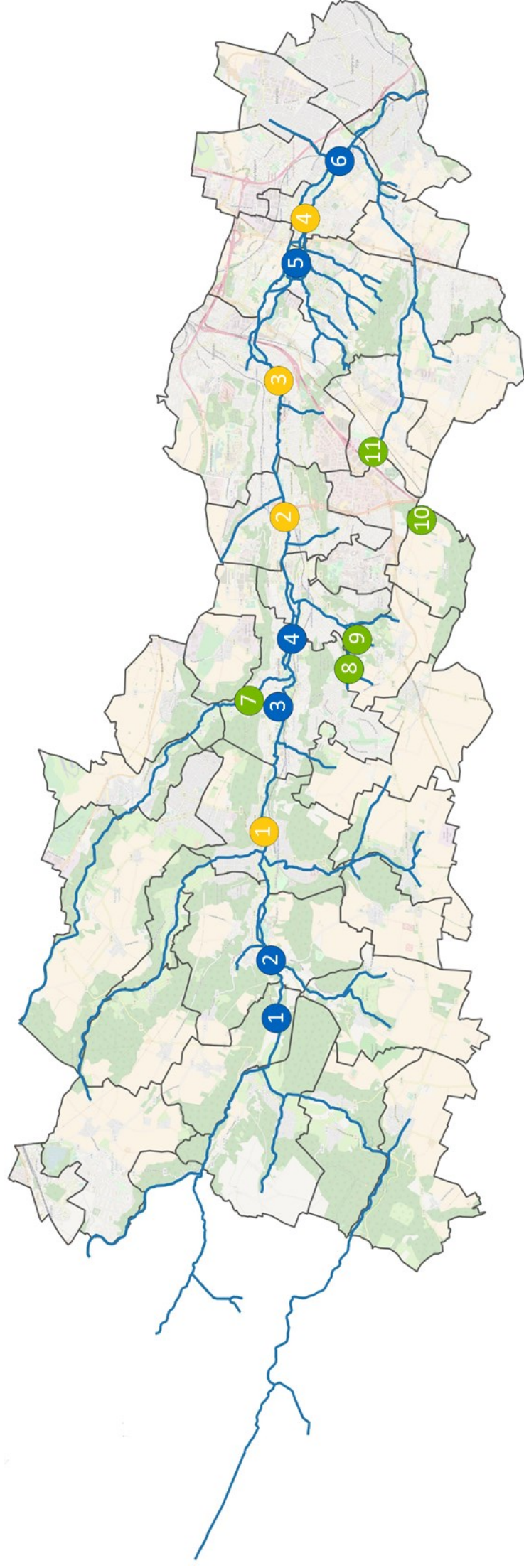
Les précipitations de ce jour avec de plus fortes intensités que prévue ont provoqué une hausse de l'Yvette, des affluents et le remplissage des bassins. Le niveau de l'Yvette est en hausse et un risque de débordements locaux sont possibles.

Les équipes du SIAHVY restent mobilisées pour suivre l'évolution de la situation et vous conseil de rester vigilant.

En cas d'urgence, veuillez contacter l'astreinte du SIAHVY

01 69 31 72 10

Localisation des bassins de retenue et des stations de jaugeage sur le territoire du SIAHVV



Les bassins de l'Yvette

- 1 Saint-Forget
- 2 Chevreuse
- 3 Coupières
- 4 Bures
- 5 Saulx-les-Chartreux
- 6 Balizy

Les bassins des affluents

- 7 Mérantaise
- 8 Armand
- 9 Grands-Près
- 10 Les Ulis
- 11 Villejust

Les stations de mesure

- 1 Saint-Rémy-lès-Chevreuse
- 2 Orsay
- 3 Villebon-sur-Yvette
- 4 Longjumeau