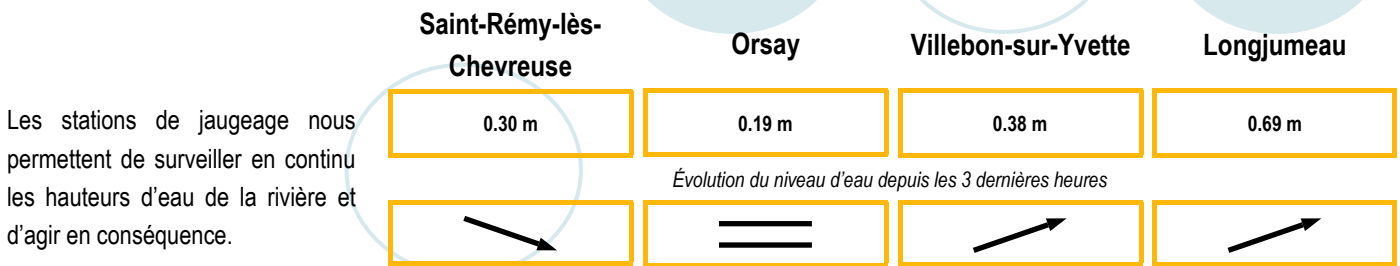
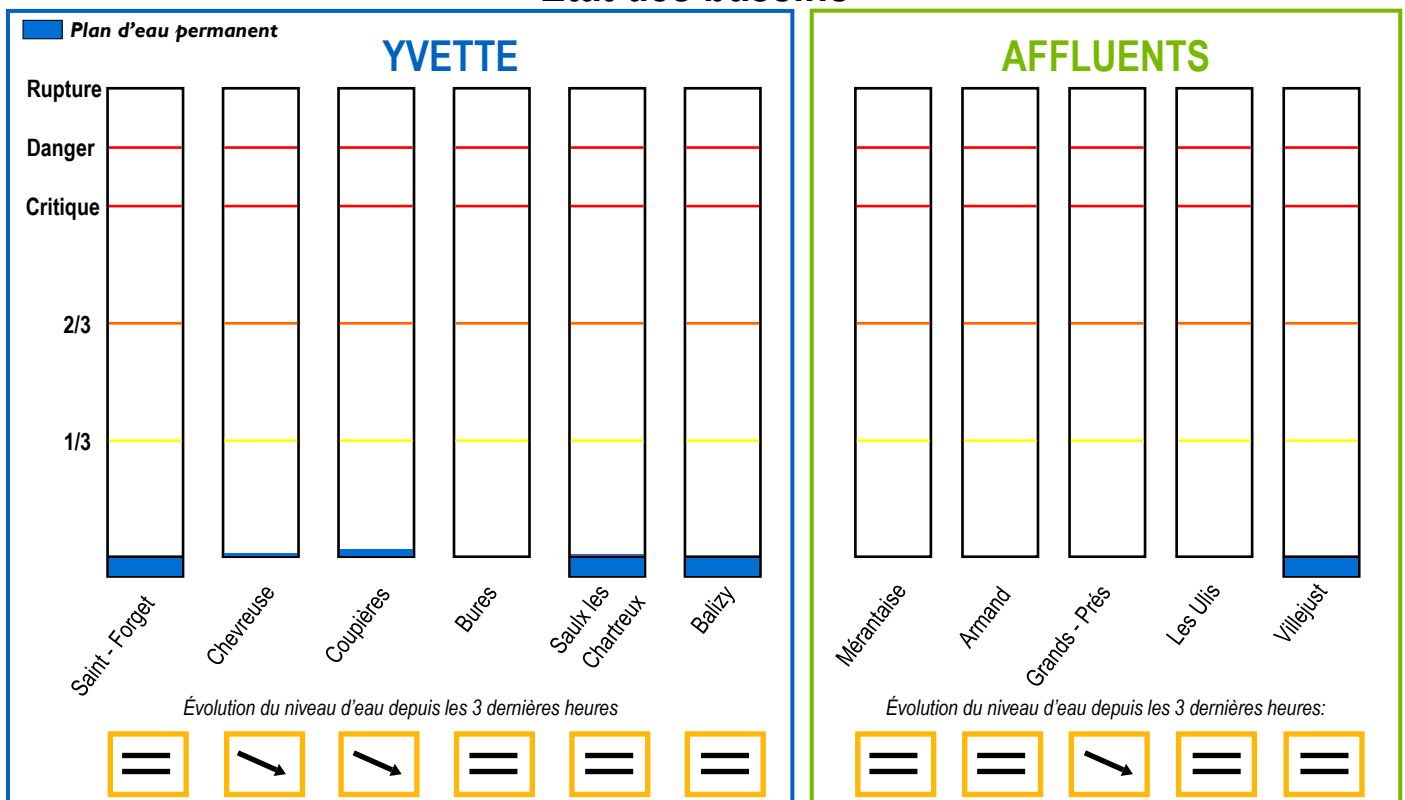


Etat de l'Yvette et de ses affluents le 14-02-2022 à 14:40



Etat des bassins*



* Carte de l'emplacement des bassins et des hauteurs d'eau sur le territoire du SIAHVY au verso du bulletin.

Cumul précipitations et prévisions météorologiques

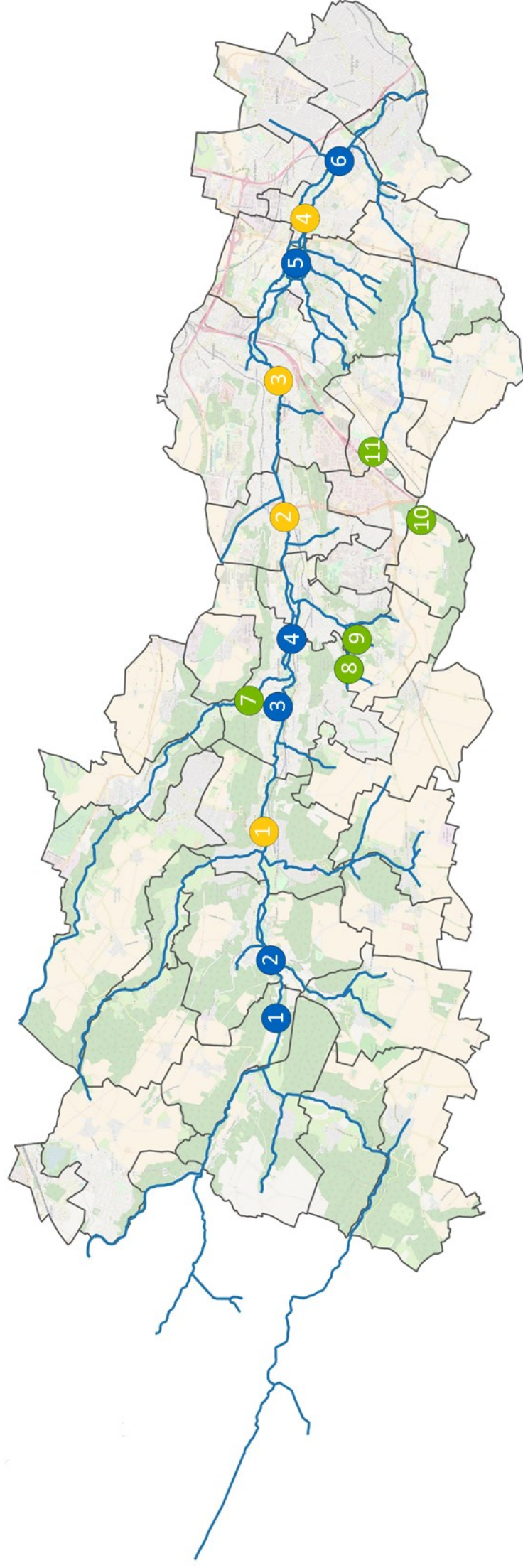
Nom de la station (Pluviomètre)							
Trappes							
Toussus le Noble							
Orly							

* Les prévisions via ce bulletin d'informations ne constituent que des estimations. (Source: HydroMaster).

Le bassin versant de l'Yvette reste en vigilance « inondation ». La décrue est amorcée dans les Yvelines. La courbe de remplissage du bassin de Bures s'infléchit. La situation s'améliore par rapport aux derniers bulletins même si la vigilance reste de mise, notamment sur la courbe de remplissage du bassin de Saulx. Les équipes du SIAHVY restent mobilisées toute la nuit pour suivre l'évolution de la situation.

En cas d'urgence, veuillez contacter l'astreinte du SIAHVY
01 69 31 72 10

Localisation des bassins de retenue et des stations de jaugeage sur le territoire du SIAHVV



Les bassins de l'Yvette

- 1 Saint-Forget
- 2 Chevreuse
- 3 Coupières
- 4 Bures
- 5 Saulx-les-Chartreux
- 6 Balizy

Les bassins des affluents

- 7 Mérantaise
- 8 Armand
- 9 Grands-Près
- 10 Les Ulis
- 11 Villejust

Les stations de mesure

- 1 Saint-Rémy-lès-Chevreuse
- 2 Orsay
- 3 Villebon-sur-Yvette
- 4 Longjumeau