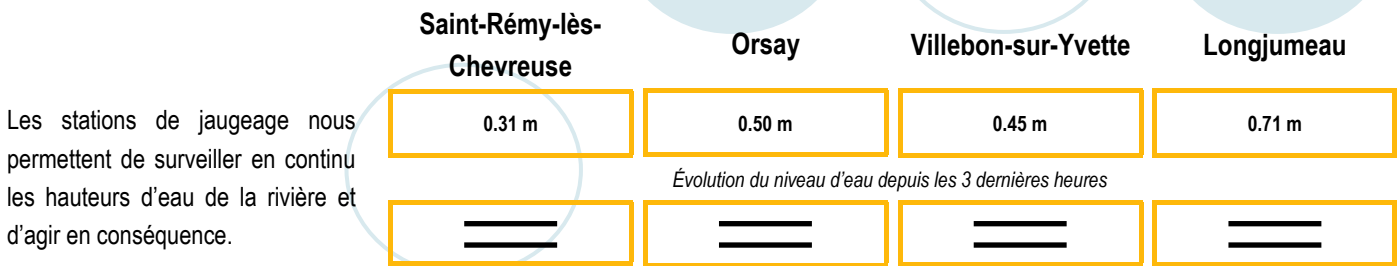
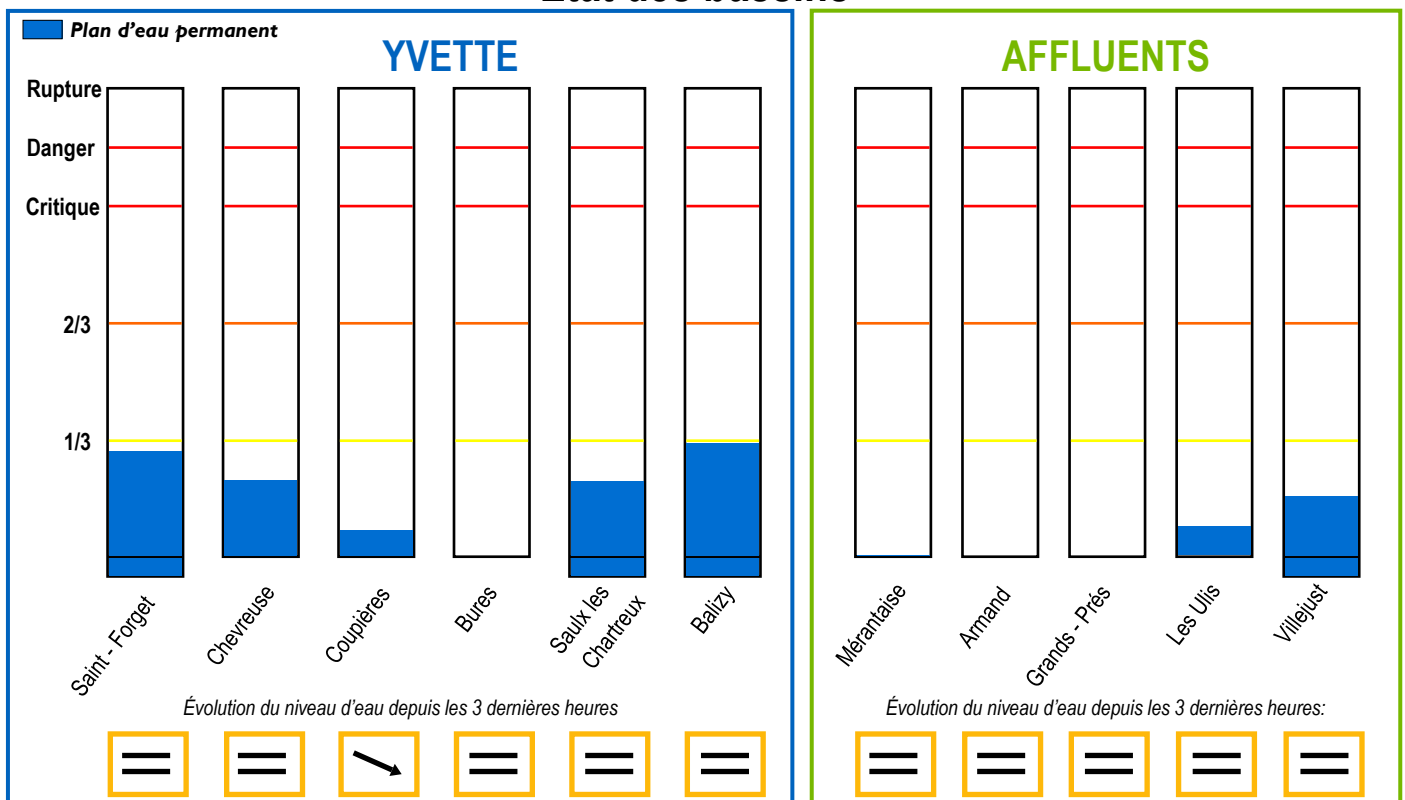


Etat de l'Yvette et de ses affluents le 15-01-2024 à 09:30



Etat des bassins*



*Carte de l'emplacement des bassins et des hauteurs d'eau sur le territoire du SIAHVY au verso du bulletin.

Cumul précipitations et prévisions météorologiques

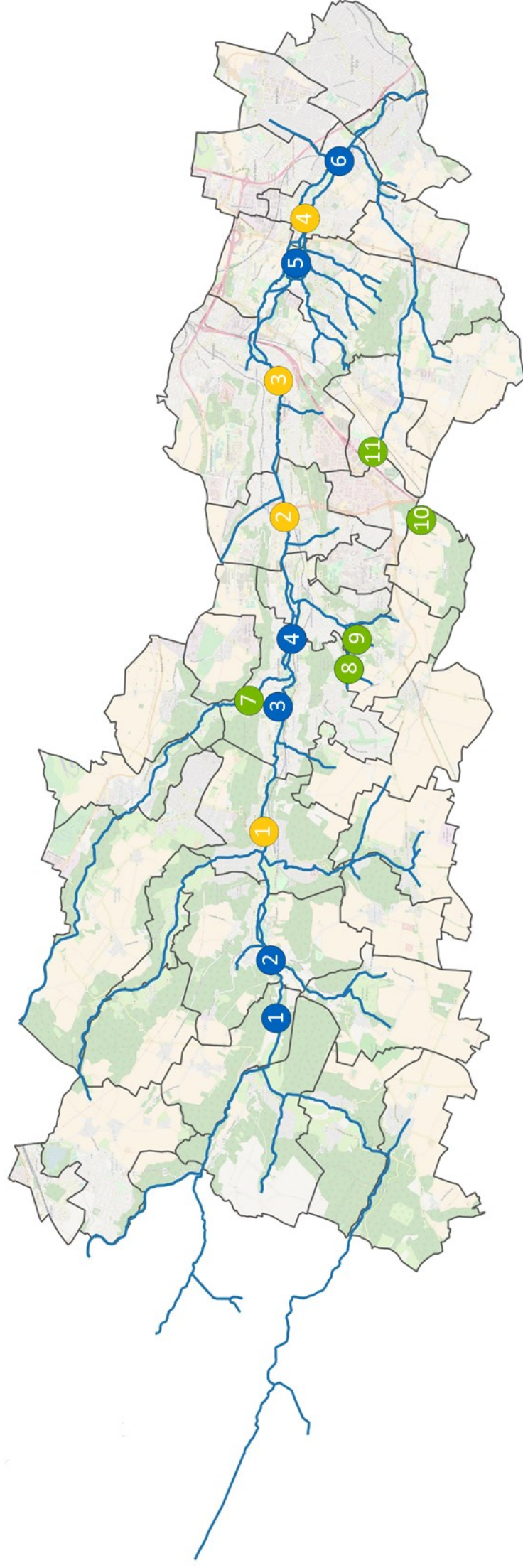
Nom de la station (Pluviomètre)	Cumul hebdomadaire	Cumul mensuel	15/01*	16/01*	17/01*	18/01*	19/01*	20/01*
Trappes	0.0 mm	46.6 mm	0.2 mm	0.1 mm	31.2 mm	2.8 mm	0.0 mm	0.0 mm
Toussus le Noble	0.0 mm	49.0 mm	0.2 mm				0.0 mm	0.0 mm
Orly	0.2 mm	44.8 mm	0.1 mm					

* Les prévisions via ce bulletin d'informations ne constituent que des estimations. (Source: HydroMaster).

Dès la nuit de mardi à mercredi, en lien avec une dépression baptisée IRENE, une perturbation très active va venir à la rencontre de l'air froid sur le tiers nord du pays. Elle donnera lieu à un épisode de pluies verglaçantes, remplacées en journée par des pluies abondantes. Les capacités de stockage sont maximales et les équipes du SIAHVY sont mobilisées pour surveiller cet évènement et vous conseillent d'être attentif pendant cette période.

En cas d'urgence, veuillez contacter l'astreinte du SIAHVY
01 69 31 72 10

Localisation des bassins de retenue et des stations de jaugeage sur le territoire du SIAHVV



Les bassins de l'Yvette

- 1 Saint-Forget
- 2 Chevreuse
- 3 Coupières
- 4 Bures
- 5 Saulx-les-Chartreux
- 6 Balizy

Les bassins des affluents

- 7 Mérantaise
- 8 Armand
- 9 Grands-Près
- 10 Les Ulis
- 11 Villejust

Les stations de mesure

- 1 Saint-Rémy-lès-Chevreuse
- 2 Orsay
- 3 Villebon-sur-Yvette
- 4 Longjumeau