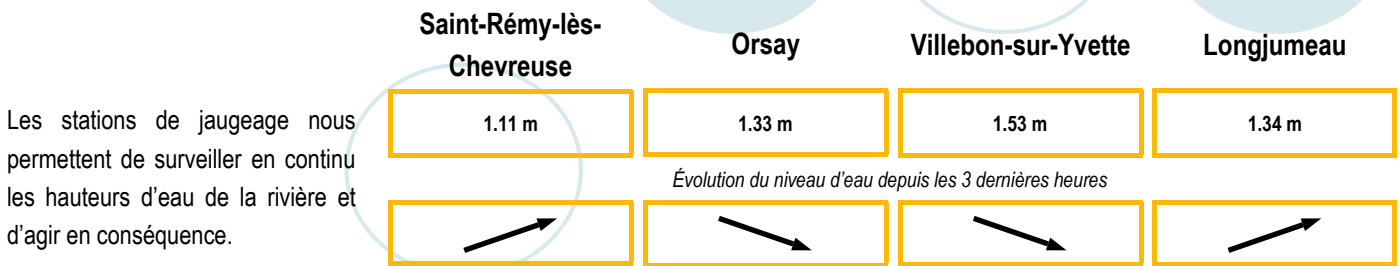
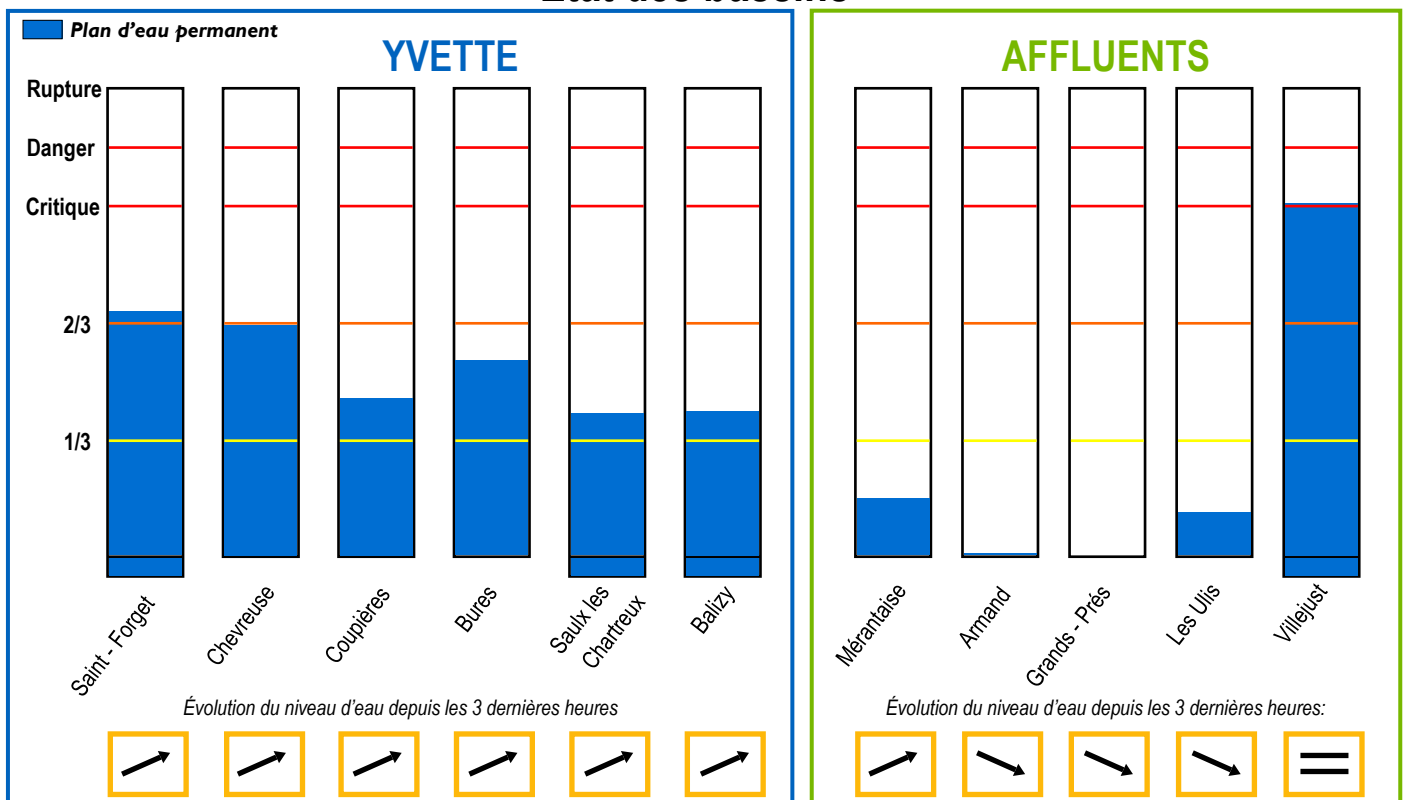


## Etat de l'Yvette et de ses affluents le 18-01-2024 à 08:00



### Etat des bassins\*



\*Carte de l'emplacement des bassins et des hauteurs d'eau sur le territoire du SIAHVY au verso du bulletin.

### Cumul précipitations et prévisions météorologiques

Nom de la station (Pluviomètre)	Cumul journalier	Cumul hebdomadaire	Cumul mensuel	18/01*	19/01*	20/01*	21/01*	22/01*
Trappes	9.3 mm	35.7 mm	82.3 mm	0.3 mm	0.0 mm	0.0 mm	0.2 mm	4.8 mm
Toussus le Noble	9.0 mm	30.7 mm	79.7 mm	0.4 mm	0.0 mm	0.0 mm	0.3 mm	4.8 mm
Orly	7.7 mm	27.4 mm	72.0 mm	0.4 mm	0.0 mm	0.0 mm	0.4 mm	6.0 mm

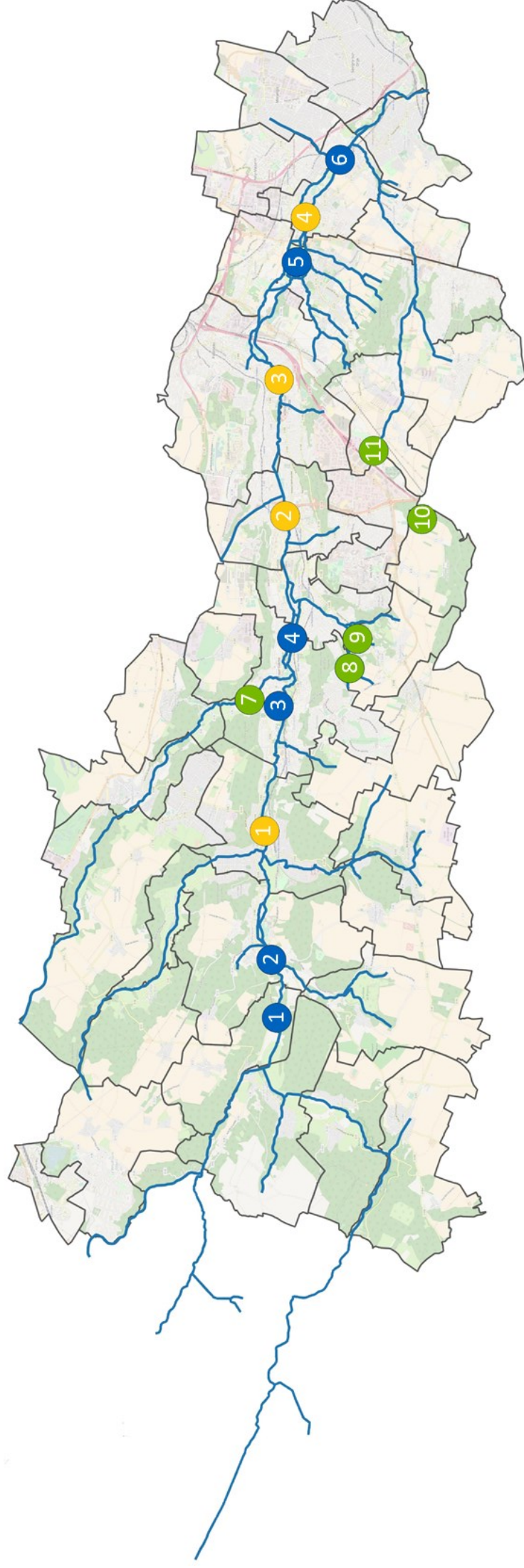
\* Les prévisions via ce bulletin d'informations ne constituent que des estimations. (Source: HydroMaster).

**Le niveau de l'Yvette ainsi que le niveau des bassins vont rester haut, Le SIAHVY maintient sa vigilance et reste mobilisé pendant l'évènement.**

En cas d'urgence, veuillez contacter l'astreinte du SIAHVY

01 69 31 72 10

# Localisation des bassins de retenue et des stations de jaugeage sur le territoire du SIAHVV



## Les bassins de l'Yvette

- 1 Saint-Forget
- 2 Chevreuse
- 3 Coupières
- 4 Bures
- 5 Saulx-les-Chartreux
- 6 Balizy

## Les bassins des affluents

- 7 Mérantaïse
- 8 Armand
- 9 Grands-Près
- 10 Les Ulis
- 11 Villejust

## Les stations de mesure

- 1 Saint-Rémy-lès-Chevreuse
- 2 Orsay
- 3 Villebon-sur-Yvette
- 4 Longjumeau